

územný plán obce Štôla

Liniové a bodové regulatívy:

stav	návrh	popis
		hranica katastrálneho územia obce
		hranica zastavaného územia obce k 1.1.1990
		hranica skutočne zastavaného územia
		hranica funkčnej plochy zástavby
		národné kultúrne pamiatky
		hranica ochranných pásiem
		bezpečnostné pásmo STL pynovodu
		ochranné pásmo na zrušenie
		ochranné pásma letiska
		ochranné pásmo prírodnej rezervácie
		hranica a ochranné pásmo TANAPu
		liniová izolačná zeleň
		regulácia vodného toku
		cesta II. triedy
		cestné komunikácie
		autobusové zástavky
		turistické a cyklistické trasy
		bežecké lyžiarske trasy
		krajinársky významný vyhlídkový bod


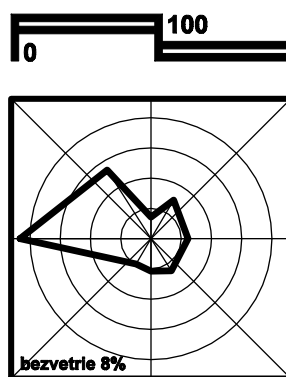

Funkčné záväzné regulatívy:

stav	návrh	popis
		plochy občianskej vybavenosti
		polyfunkčné plochy OV/RV
		plochy rekreačnej vybavenosti
		polyfunkčné plochy RV/B
		plochy bývania v bytových domoch (stav / rezerva)
		plochy bývania v rodinných domoch
		plochy rekreačného bývania
		plochy športu a športovej vybavenosti
		plochy zjazdovej lyžiarskej trate s vekom
		plocha skládky biologicky rozložiteľného odpadu
		plochy zariadení technickej infraštruktúry, výroby a skladov
		plocha historického územia
		plochy verejnej zelene
		plocha cintorína
		plocha vojenského cintorína s pamätníkom
		plochy ostatnej zelene
		plochy záhrad
		plochy lesa
		plochy trvalých trávnych porastov
		plochy ornej pôdy
		vodné toky a mokrade
		plocha prírodnej rezervácie
		plochy ÚEV

Verejnoprospešné stavby:

		plochy a liniové verejnoprospešné stavby
		regulácia vodného toku
		poradové číslo VPS

STAV: 1-materská škôla, 2-obecný úrad, pošta, knižnica, 3-penzión, 4-požiarna zbrojnica, 5-evanjelický kostol a.v., 6-dom smútku, 7-vojenský cintorín, 8-horáreň
NÁVRH: 9-rekreačno-rehabilitačný areál, 10-športový areál, 11-požiarna zbrojnica



územný plán bol schválený
obecným zastupiteľstvom č.u.:

Štefan Rusnák
starosta obce

projekt je spolufinancovaný Európou úniou



obsah výkresu

**NÁVRH FUNKČNÝCH PLOCH
A VEREJNOPROSPEŠNÝCH STAVIEB**

mierka
1:5 000

architektonické štúdio

ADM
040 23 Košice
Starozagorská ul.11
tel.: 055 / 644 09 21
0905 892 932

názov dokumentácie

**ÚZEMNÝ PLÁN OBCE ŠTÔLA
návrh riešenia**

obstarávateľ Obec ŠTÔLA,
zastúpená Obecným úradom v Štôle

číslo výkresu

9

hlavný riešiteľ / autor Ing. arch. Dušan MAREK

hlavný inžinier projektu Ing. arch. Dušan MAREK

zodpovedný projektant Ing. arch. Dušan MAREK, Ing. Ladislav PAŽÁK

vypracoval Ing. arch. Dušan MAREK

kreslil J. MAREK, D. MAREK

kontroloval Ing. arch. Anna MAREKOVÁ

druh projektu územnoplánovacia dokumentácia

číslo zákazky 200601

formát 5xA4

číslo sady

archívne číslo upg 200601

dátum október 2007