

Program hospodárskeho a sociálneho rozvoja obce Štôla na roky 2023-2030



Názov:	Program hospodárskeho a sociálneho rozvoja obce Štôla na roky 2023-2030
Územné vymedzenie:	Obec Štôla
Územný plán obce schválený (A/N):	Áno
Dátum schválenia PHSR:	10.05.2023, uznesením č. 4/2023/55.
Dátum platnosti:	Od 15.05.2023 do 31.12.2030
Verzia ¹ :	1.0
Publikovaný verejne dňa:	15.05.2023
Vypracoval:	RNDr. Radomír Babiak, PhD., www.dokumentypreobce.sk

¹ Prvé prijaté znenie sa označuje číslom 1.0. V prípade zásadnej zmeny sa ďalšie aktualizované verzie označujú 2.0, 3.0 atď. V prípade malých zmien sa označuje 1.1.




Erb a vlajka obce

Erb obce



vlajka obce



Blazón erbu:

V modrom štíte na zelenej pažiti strieborná červeno strechá čiernookná čiernobránna budova s dvoma zlatými guľami na streche, vpravo s rovnako zastrešenou a vľavo so zbúranou vežou, za ňou veľká, doprava prehnutá zelená vavrínová vetvička so zlatými plodmi.

Komentár:

Budova pôvodne stredovekého kláštora podľa pečate obce z r. 1851.

Základné údaje

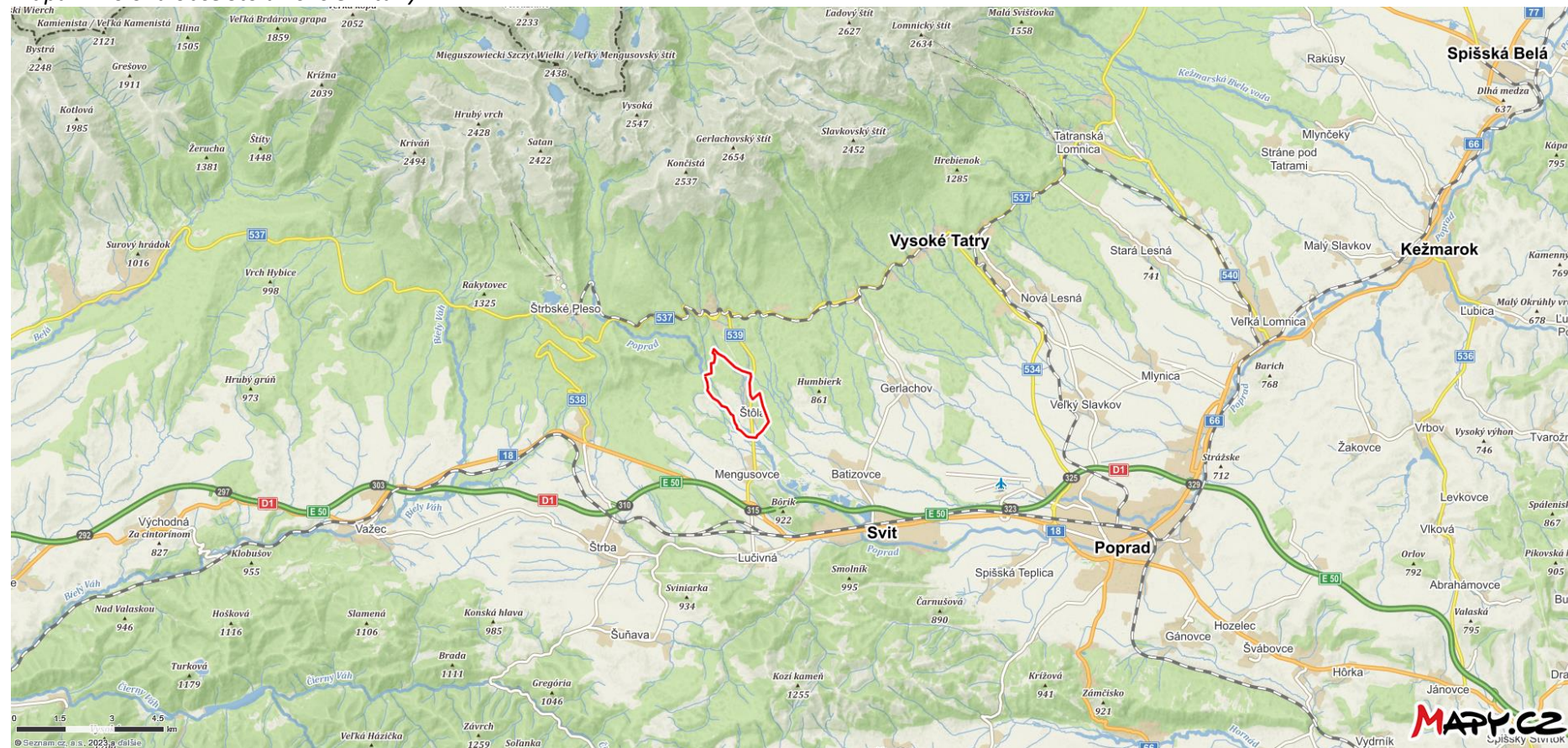
Samosprávny kraj:	Prešovský
Okres:	Poprad
Historický región:	Spiš
Poloha obecného úradu:	49.093641°N, 20.138909°E
Nadm. výška pri obec. úrade:	852 m.n.m.
Rozloha katastra:	256 ha k 31.12.2022
Počet obyvateľov:	523 k 31.12.2022
Hustota obyvateľstva:	49 obyv./km ²
PSČ:	059 37
Evidenčné číslo vozidiel:	PP

Oficiálne kontakty

Adresa:	Obec Štôla
	Obecný úrad č. 29
	059 37 Štôla
Web:	www.stola.sk
Email:	sekretariat@stola.sk
Telefón:	052 / 775 46 03
IČO:	00 691 836



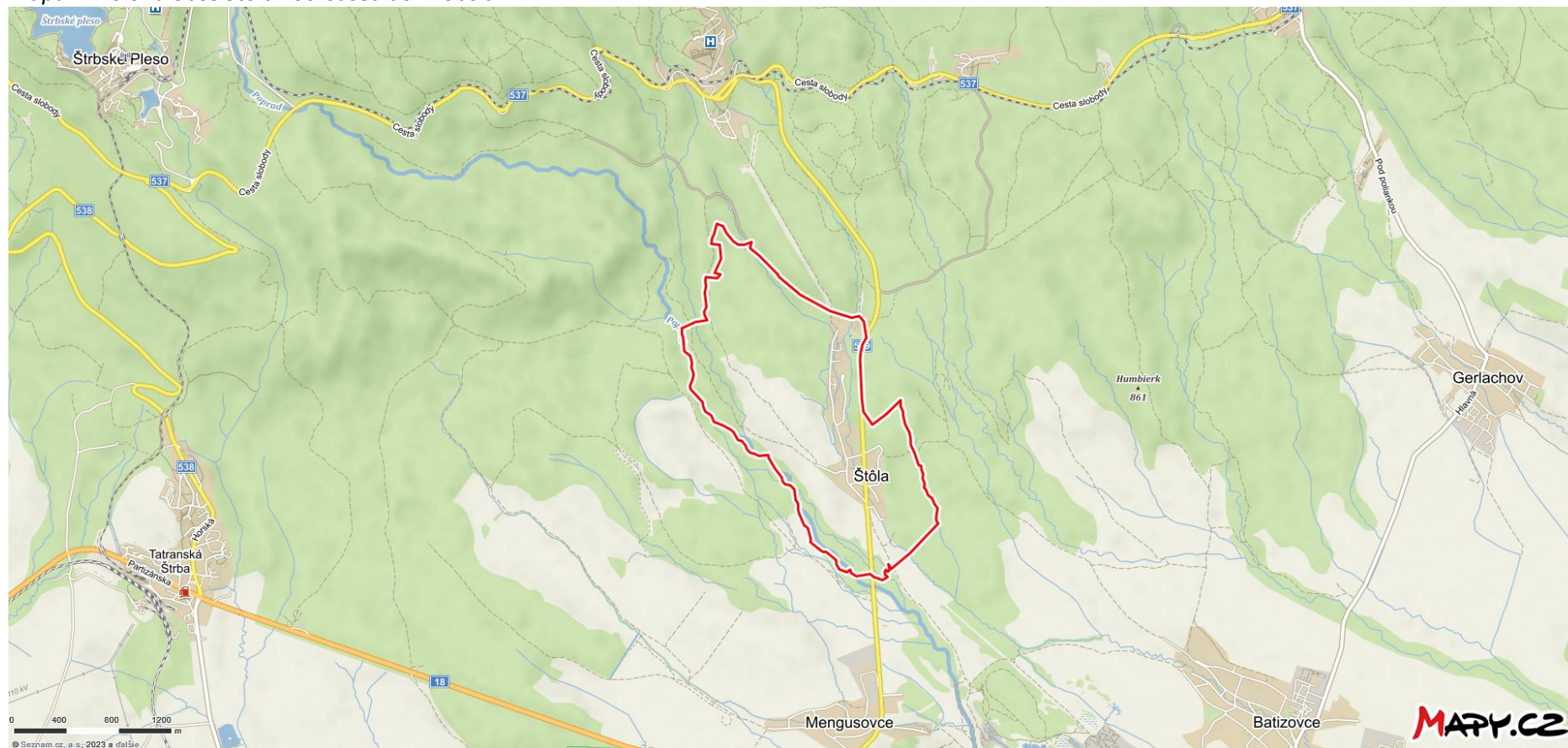
Mapa 1: Poloha obce Štôla - širšie vzťahy



Zdroj: mapy.cz



Mapa 2: Poloha obce Štôla voči susediacim obciam



Zdroj: mapy.cz



OBSAH

ÚVOD	7
ANALYTICKÁ ČASŤ	8
ZOZNAM ANALYZOVANÝCH VÝCHODISKOVÝCH KONCEPČNÝCH DOKUMENTOV	9
A.I ANALÝZA VNÚTORNÉHO PROSTREDIA	9
Poloha katastrálneho územia a prírodné pomery	9
Kvalita životného prostredia	10
Ochrana prírody a krajiny.....	10
Ochrana pred povodňami	10
Odpadové hospodárstvo	10
Obyvateľstvo	11
Počet obyvateľov a pohyb obyvateľstva	11
Štruktúra obyvateľov podľa pohlavia a veku	14
Národnostná a konfesijná štruktúra	16
Vzdelanostná štruktúra	16
Nezamestnanosť	17
Domový a bytový fond	20
Dopravná infraštruktúra	22
Technická infraštruktúra	22
Zdravotnícka a sociálna infraštruktúra, služby	22
Školstvo, kultúrno-spoločenský život a šport	23
Administratívno-správne služby	24
Hospodárske pomery	24
Polohová atraktivita územia	24
Poľnohospodárstvo a priemysel	25
Cestovný ruch	25
Finančné hospodárenie.....	26
A.II ANALÝZA VONKAJŠIEHO PROSTREDIA.....	27
Štrukturálne fondy v programovom období 2021-2027.....	28
Zmena klímy.....	28
STEEP analýza.....	29
A.III ZHODNOTENIE SÚČASNÉHO STAVU ÚZEMIA	31
SWOT analýza.....	31
Kľúčové faktory a disparity územia	32
B-STRATEGICKÁ ČASŤ	33
STRATEGICKÁ VÍZIA A HLAVNÝ CIEĽ OBCE	35
STRATÉGIA ROZVOJA	35
C-PROGRAMOVÁ ČASŤ	40
OPATRENIA A PROJEKTOVÉ ZÁMERY PODĽA PRIORITNÝCH OBLASTÍ.....	41



SÚBOR UKAZOVATEĽOV, VÝSLEDKOV A DOPADOV	50
D-REALIZAČNÁ ČASŤ.....	54
AKČNÝ PLÁN OBCE	55
ADMINISTRATÍVNE, ORGANIZAČNÉ A INŠTITUCIONÁLNE ZABEZPEČENIE PHSR.....	59
STRUČNÝ POPIS KOMUNIKAČNEJ STRATÉGIE.....	59
SYSTÉM MONITOROVANIA A HODNOTENIA	59
E-FINANČNÁ ČASŤ	61
INDIKATÍVNY FINANČNÝ PLÁN.....	62
MODEL VIACZDROJOVÉHO FINANCOVANIA A FINANČNÝ RÁMEC.....	63
SYSTÉM HODNOTENIA A ZARAĐOVANIA PROJEKTOVÝCH ZÁMEROV DO FINANCOVANIA	73
ZÁVER	74
PRÍLOHY	75
ZOZNAM INFORMAČNÝCH ZDROJOV POUŽITÝCH V PHSR	76
ZOZNAM SKRATIEK POUŽITÝCH V PHSR.....	77
ZOZNAM MÁP, TABULIEK, GRAFOV, OBRÁZKOV A FORMULÁROV	78





Úvod

Obecná samospráva v zmysle zákona č. 369/1990 Zb. o obecnom zriadení a zákona č. 539/2008 Z. z. o podpore regionálneho rozvoja tvorí integrálnu súčasť regionálnej politiky a regionálneho rozvoja. Integrálnou súčasťou regionálnej politiky sa stala najmä v súvislosti s rozsiahlou decentralizáciou verejnej správy, ktorá sa na Slovensku uskutočnila po prelome milénia a ktorou na obecné samosprávy prešlo obrovské množstvo kompetencií, zodpovednosti a taktiež financií, predstavujúcich významnú časť verejných financií. Samosprávy tak v oblasti vytvárania podmienok pre hospodársky a sociálny rozvoj územia majú svoje nezastupiteľné postavenie. Či už v rámci svojich originálnych kompetencií alebo preneseného výkonu štátnej správy, obce zabezpečujú výkony a služby vo verejnom záujme. Z tohto dôvodu je potrebné venovať veľkú pozornosť a úsilie koncipovaniu rozvojových stratégií samospráv.

Dokument „Program hospodárskeho a sociálneho rozvoja obce Štôla na roky 2023-2030“ (ďalej len „PHSR“) je strednodobý strategický dokument, ktorý na základe analýzy hospodárskej a sociálnej situácie stanovuje strategické ciele a priority v záujme budúceho rozvoja obce. Je prostriedkom na naplnenie vízie ďalšieho smerovania obce. Týmto programom sa uskutočňuje podpora rozvoja na lokálnej úrovni s dôrazom na hospodársku, sociálnu a environmentálnu oblasť. Ide o program cielených opatrení, navrhnutý pre stimulovanie rozvoja obce v strednodobom horizonte.

Cieľom tohto dokumentu je navrhnúť funkčne trvalo udržateľnú rozvojovú stratégiu, zameranú na realizáciu hospodárskeho a sociálneho rozvoja obce so zreteľom na potreby jej obyvateľov. Tento dokument formuluje tak strategické ciele, ako aj konkrétne opatrenia a aktivity, realizáciou ktorých budú tieto ciele naplnené. PHSR nie je uzavretý dokument bez možnosti zmien. Práve naopak, je dokumentom živým, otvoreným, ktorý môže byť v prípade potreby kedykoľvek aktualizovaný, dopĺňovaný a upravovaný. Jeho význam a využitie spočíva predovšetkým v tom, že je spracovaný na základe prieskumu názorov a potrieb volených orgánov obce, jej obyvateľov, záujmových skupín, ako aj za spoluúčasti miestnych aktérov a odborníkov.

Ambíciou dokumentu je podať odpovede na tri základné a najdôležitejšie otázky:

1. Akí sme a kde sa nachádzame?
2. Kam sa chceme dostať?
3. Ako sa tam dostaneme?

Cieľom analytickej časti je identifikácia rozvojových faktorov a disparít obce (akí sme a kde sa nachádzame). Následne je v strategickej časti sformulovaná vízia, ktorá dáva odpoveď na druhú otázku (kam sa chceme dostať). Spôsob ako sa tam dostať je stanovený v stratégii rozvoja, ktorej úspešné naplnenie bude závislé od úspešnosti realizácie opatrení a aktivít, definovaných v programovej časti dokumentu.

Pri vypracovaní tohto programu hospodárskeho a sociálneho rozvoja sa zohľadnili priority Národnej stratégie regionálneho rozvoja SR, ako aj jej vízia regionálneho rozvoja na Slovensku: Slovensko sa má stať krajinou s vysokou kvalitou života všetkých jeho obyvateľov. V záujme naplnenia dlhodobej vízie regionálneho rozvoja SR zameranej na rozvoj obcí, miest a regiónov, na zvyšovanie ich výkonnostného potenciálu a konkurencieschopnosti Národná stratégia regionálneho rozvoja SR stanovuje strategický cieľ: Integrovaným a výsledkovo orientovaným prístupom k regionálnemu rozvoju a na základe využitia vnútorného potenciálu regiónov zvýšiť do roku 2030 ich adaptabilitu, konkurencieschopnosť a výkonnosť pri súčasnom zvyšovaní kvality života obyvateľov a pri rešpektovaní princípov udržateľného rozvoja.



Analytická časť

Programu hospodárskeho a sociálneho rozvoja



Analytická časť PHSR obsahuje komplexné zhodnotenie a analýzu východiskovej situácie obce s väzbami na širšie územie – analýzu aktuálneho stavu, v akom sa obec nachádza. Definuje vnútorný potenciál územia a limitujúce faktory rozvoja obce.

Zoznam analyzovaných východiskových koncepčných dokumentov

Pri spracovaní Programu hospodárskeho a sociálneho rozvoja obce Štôla na roky 2023-2030 boli analyzované a zohľadnené už existujúce programovacie a plánovacie dokumenty:

Tabuľka 1: Zoznam analyzovaných koncepčných dokumentov

Zoznam analyzovaných koncepčných dokumentov			
Názov dokumentu	Platnosť dokumentu	Úroveň dokumentu	Zdroj
Územný plán obce Štôla	priebežne	lokálna	Obecný úrad Štôla
Povodňová dokumentácia obce	priebežne	lokálna	Obecný úrad Štôla
Program hospodárskeho rozvoja a sociálneho rozvoja Prešovského samosprávneho kraja na roky 2021-2030	2021-2030	regionálna	http://po-kraj.sk
Územný plán veľkého územného celku Prešovského kraja	priebežne	regionálna	http://po-kraj.sk
Vízia a stratégia rozvoja Slovenska do roku 2030	do 2030	národná	www.mirri.gov.sk
Koncepcia územného rozvoja Slovenska 2001	od 2001	národná	www.mindop.sk
Stratégia rovnosti, inklúzie a participácie Rómov do roku 2030	do 2030	národná	www.minv.sk
Partnerská dohoda 2021-2027	2021-2027	národná	www.partnerskadohoda.gov.sk
Operačný program Slovensko 2021-2027	2021-2027	národná	www.partnerskadohoda.gov.sk
Agenda 2030	do 2030	nadnárodná	www.mirri.gov.sk

Zdroj: MDVRR 2015, vlastné spracovanie

A.I Analýza vnútorného prostredia

Poloha katastrálneho územia a prírodné pomery

Obec Štôla leží v Prešovskom kraji, v okrese Poprad, na úpätí Vysokých Tatier. Jej katastrálne územie susedí s katastrálnymi územiami obcí Mengusovce, Batizovce a Vysoké Tatry.

Geologická stavba územia nie je veľmi pestrá – územie je tvorené vnútrokarpatským paleogénom (ide o flyš, reprezentovaný najmä hutnianskym a zubereckým súvrstvom). Z hľadiska geomorfologického členenia patrí katastrálne územie obce do Alpsko-Himalájskej sústavy, podsústavy Karpaty, provincie Západné Karpaty, subprovincie Vnútorné Západné Karpaty, Fatransko-tatranskej oblasti, celku Podtatranská kotlina, podcelku Popradská kotlina a časti Štrbská pahorkatina (s rovnomennou geomorfologickou jednotkou).



Hydrologicky patrí kataster obce do úmoria Baltského mora a povodia Popradu. Sústavu vodných tokov v území tvoria predovšetkým rieka Poprad, Háganský potok a Veľký Šum. Tie sú dopĺňané sústavou bezmenných vodných tokov. Rieky a potoky na území obce majú snehovo-dažďový režim odtoku s najvyššou vodnosťou v apríli až júni (s najvyššími prietokmi v máji) a najnižšou vodnosťou v januári a februári. Kataster obce leží v hydrogeologickom rajóne QG 139 (kraštalínikum časti Vysokých Tatier a kvartér ich predpolia). Územie obce patrí do chladnej klimatickej oblasti, okrsku C1 (mierne chladný). Územie obce je bohaté na vlahu – priemerný ročný úhrn zrážok sa pohybuje na úrovni cca okolo 1 000 mm. V januári dosahuje úhrn zrážok okolo 60-70 mm, v júli cca 200-300 mm.

Z pôdných typov sa v katastri obce nachádzajú najmä podzoly kambizemné a pseudogleje. Z hľadiska fyto geografického členenia patrí kataster obce do ihličnatej fyto geograficko-vegetačnej zóny, okresu Popradská kotlina a podokresu Tatranské predhorie. Zoogeografické členenie terestrického biocyklu zaraďuje územie obce do provincie stredoeurópskych pohorí, západokarpatského úseku.

Kvalita životného prostredia

Ochrana prírody a krajiny

Z aspektu územnej ochrany prírody leží väčšina katastra obce Štôla priamo na území veľkoplošného chráneného územia – Tatranského národného parku, na ktorom platí III. až V. stupeň ochrany prírody. Len južná časť katastra leží v ochrannom pásme TANAP-u, s II. stupňom ochrany prírody. Okrem toho zasahuje do južnej časti katastra aj jedno maloplošné chránené územie – prírodná rezervácia (PR) Jelšina so 4. stupňom územnej ochrany. Táto PR je vyhlásená na ochranu prípotočnej jelšiny s jelšou sivou, jelšou lepkavou a prímiesou vrb a inými drevinami. Z hľadiska chránených území patriacich do siete NATURA 2000 zasahuje do katastra obce Štôla územie európskeho významu Tatry (SKUEV0307). Podľa Informačného systému environmentálnych záťaží, vedeného Ministerstvom životného prostredia SR, nie sú na území obce Štôla evidované žiadne environmentálne záťaže.

Ochrana pred povodňami

Z hľadiska manažmentu povodí sa v intraviláne obce žiadne problémové lokality s potenciálom záplav nenachádzajú, v obci sa záplavy (či už z dôvodu výdatnejších, dlhotrvajúcich zrážok alebo z dôvodu privalových dažďov) prakticky nevyskytujú.

Odpadové hospodárstvo

Systém zberu komunálnych odpadov je v obci nastavený podľa reálnych potrieb obyvateľov a zabezpečuje sa v súlade s ustanoveniami zákona NR SR č. 79/2015 Z. z. o odpadoch v znení neskorších predpisov. Úroveň vytriedenia komunálneho odpadu je však pomerne nízka, za rok 2022 dosiahla 26 %. Obec teda v tomto ukazovateli zaostáva za cieľmi v oblasti nakladania s odpadmi, stanovenými pre Slovenskú republiku (dosiahnuť mieru recyklácie na úrovni 60 %).

Na zber zmesového komunálneho odpadu sa používajú KUKA nádoby alebo veľkoobjemové kontajnery (VOK). V obci je zavedený kalendárový systém zberu zmesového odpadu – všetky nádoby na zmesový odpad sa vyvážajú v pravidelných intervaloch. Na triedený zber papiera, plastov, kovov, skla a kompozitných obalov sa používajú plastové vrecia alebo kontajnery. V záujme kvalitnejšieho a efektívnejšieho nakladania s odpadmi v obci by bolo vhodné vybudovať zberný dvor a malú kompostáreň (tzv. obecné kompostovisko).



Obyvateľstvo

Počet obyvateľov a pohyb obyvateľstva

Nasledujúca tabuľka zobrazuje základné parametre stavu a pohybu obyvateľstva obce Štôla za posledných 10 rokov. Počet obyvateľov sa v tomto období znížil o 5 (z 528 v roku 2013 na 523 v roku 2022).

Tabuľka 2: Základné charakteristiky stavu a pohybu obyvateľstva

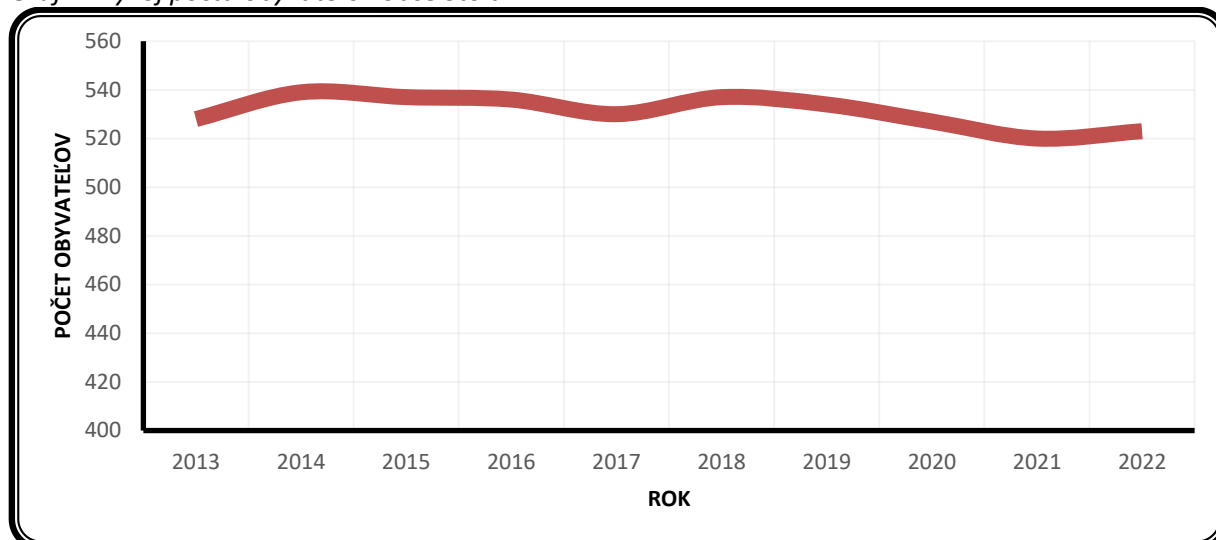
	2013	2014	2015	2016	2017	2018	2019	2020	2021	2022
Počet obyvateľov (k 31.12.)	528	539	537	536	530	537	534	527	520	523
Živonarodení	3	10	4	3	3	4	1	2	7	2
Zomrelí	5	4	4	4	5	2	7	8	4	6
Bilancia prirodzeného pohybu	-2	6	0	-1	-2	2	-6	-6	3	-4
Prisťahovaní	7	9	8	7	6	11	10	14	9	12
Vysťahovaní	11	4	10	7	10	6	7	15	6	5
Migračné saldo	-4	5	-2	0	-4	5	3	-1	3	7
Bilancia celkového pohybu	-6	11	-2	-1	-6	7	-3	-7	6	3
Hr.m. živorodenosti (‰)	5,7	18,6	7,4	5,6	5,7	7,4	1,9	3,8	13,5	3,8
Hr.m. úmrtnosti (‰)	9,5	7,4	7,4	7,5	9,4	3,7	13,1	15,2	7,7	11,5
Hr.m. prirodzeného prírastku (‰)	-3,8	11,1	0,0	-1,9	-3,8	3,7	-11,2	-11,4	5,8	-7,6
Hr.m. imigrácie (‰)	13,3	16,7	14,9	13,1	11,3	20,5	18,7	26,6	17,3	22,9
Hr.m. emigrácie (‰)	20,8	7,4	18,6	13,1	18,9	11,2	13,1	28,5	11,5	9,6
Hr.m. migračného salda (‰)	-7,6	9,3	-3,7	0,0	-7,5	9,3	5,6	-1,9	5,8	13,4
Hr.m. celkového prírastku (‰)	-11,4	20,4	-3,7	-1,9	-11,3	13,0	-5,6	-13,3	11,5	5,7

Zdroj: Štatistický úrad SR databáza DATAcube, vlastné prepočty

Počet obyvateľov obce stagnuje. V podstate možno konštatovať, že v ostatných 10 rokoch len osciluje cca okolo úrovne 530.



Graf 1: Vývoj počtu obyvateľov obce Štôla



Zdroj: Štatistický úrad SR databáza DATAcube, vlastné spracovanie

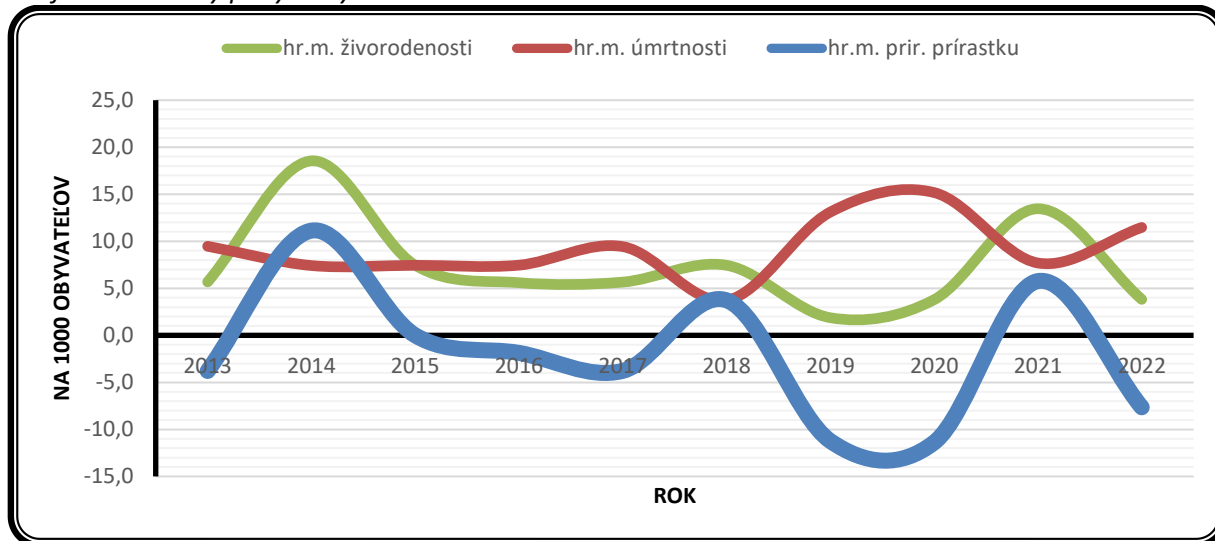
Úroveň natality za posledných 10 rokov mala veľmi nevyrovnaný priebeh, keď sa pohybovala v rozmedzí cca 2-19 ‰. Počet narodených detí sa v obci medziročne pohyboval v rozmedzí 1-10. Priemerná hodnota ukazovateľa hrubej miery živorodenosti za celé hodnotené obdobie, teda za posledných 10 rokov, bola v Štôle len 7,3 ‰. Obec teda v tomto ukazovateli dosahuje nepriaznivé hodnoty. Pre porovnanie, v okrese Poprad sa hr. m. živorodenosti pohybuje na úrovni cca 10,5 ‰, v Prešovskom kraji 12,5 ‰ a v Slovenskej republike na úrovni cca 10,5 ‰.

Medziročný vývoj počtu zomrelých mal, na rozdiel od počtu živonarodených, vyrovnanejší priebeh. Najmenej zomrelých za posledných 10 rokov bolo v roku 2018 (2 osoby), najviac v roku 2020 (8 osôb). Úroveň mortality sa teda pohybovala v rozmedzí od 3,7 po 15,2 ‰, pričom priemer za posledných 10 hodnotených rokov bol v Štôle 9,2 ‰. V obci teda môžeme pozorovať nižšiu mieru úmrtnosti akú má Slovenská republika (cca 13,5 ‰), Prešovský kraj (12,0 ‰) i okres Poprad (cca 12,0 ‰).

Takéto hodnoty hrubej miery živorodenosti a hrubej miery úmrtnosti sa odzrkadľujú v bilancii prirodzeného pohybu obyvateľstva Štôly. Obec bola počas väčšiny hodnoteného obdobia populačne stratová (6x), 1x bola bilancia vyrovnaná (2015) a pozitívnu bilanciu prirodzeného pohybu zaznamenala obec len 3x. Hrubá miera prirodzeného prírastku sa v posledných 10 rokoch pohybovala v rozmedzí od -11,4 ‰ po 11,1 ‰. Z dôvodu takejto kombinácie natality s mortalitou bola reprodukcia obyvateľstva za posledných 10 rokov neefektívna. Celkovo možno konštatovať, že prirodzenými populačnými procesmi dochádzalo v obci k úbytku obyvateľov.



Graf 2: Prirodzený pohyb obyvateľstva v rokoch 2013-2022

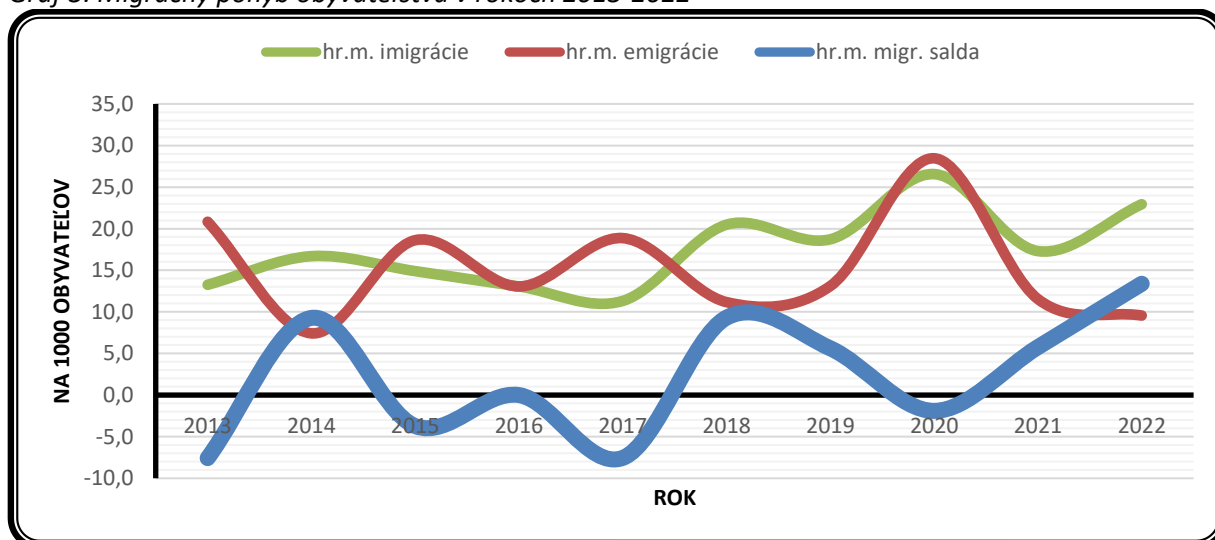


Zdroj: Štatistický úrad SR databáza DATAcube, vlastné spracovanie

Zatiaľ čo vývoj prirodzeného pohybu je v obci negatívny, vývoj z hľadiska migračného pohybu už takým nie je. Hrubá miera imigrácie sa v obci za posledných 10 rokov pohybovala v priemere na úrovni 17,5 ‰ (priemerne sa ročne prisťahovalo 9,3 osoby). Hrubá miera emigrácie v hodnotenom období dosahovala mierne nižšie hodnoty, pričom jej priemerná úroveň bola 15,3 ‰ (v priemere 8,1 vystáňovaných osôb ročne).

Výsledkom hore uvedených procesov bol mierne priaznivý vývoj migračného salda, ktoré sa pohybovalo v rozmedzí od -4 osôb v rokoch 2013 a 2017 po +7 osôb v roku 2022. Kladné migračné saldo obec zaznamenala 5x, v roku 2016 bolo migračné saldo nulové a 4x bolo migračné saldo záporné. Väčšinu hodnoteného obdobia teda obec vykazuje pozitívnu bilanciu migračného salda. Možno teda konštatovať, že trend vývoja za posledných 10 rokov je mierne priaznivý.

Graf 3: Migračný pohyb obyvateľstva v rokoch 2013-2022



Zdroj: Štatistický úrad SR databáza DATAcube, vlastné spracovanie

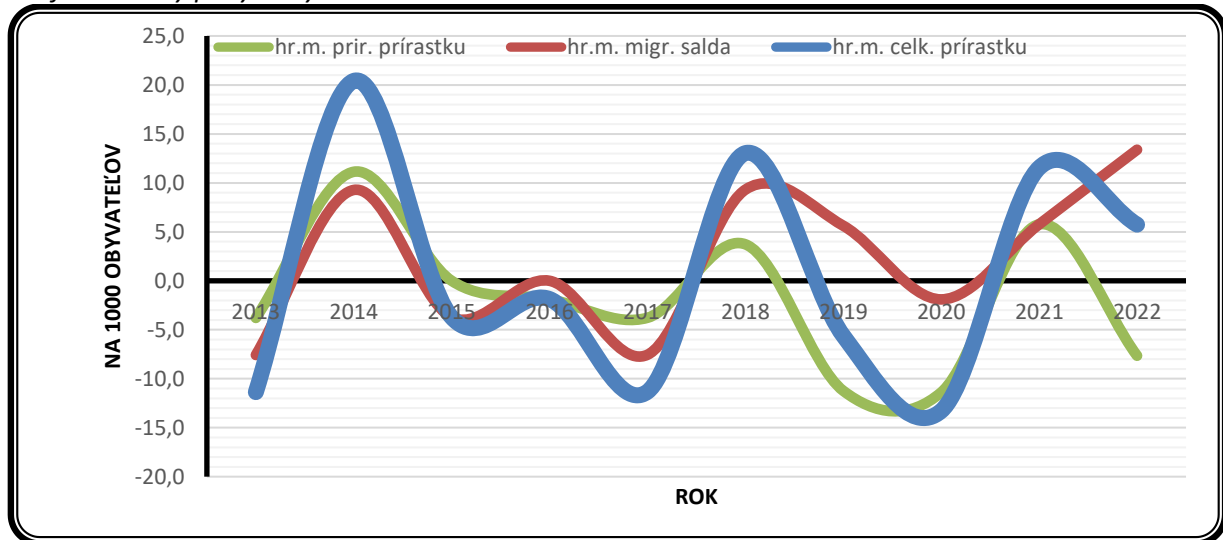
Hrubá miera prirodzeného prírastku dosahovala počas väčšiny hodnoteného obdobia záporné hodnoty (viac ľudí v týchto rokoch zomrelo ako sa ich narodilo), čiže prirodzenými populačnými procesmi počet obyvateľov poväčšine klesal. Naproti tomu, hrubá miera migračného salda dosahovala väčšinou kladné



hodnoty, znamenajúce migračný prírastok obyvateľstva (viac ľudí sa do obce v danom roku prisťahovalo ako sa z nej vystažovalo).

Výsledkom kombinácie vyššie popísaných prirodzených populačných procesov a migračných procesov je takmer vyrovnaná bilancia celkového pohybu obyvateľstva obce Štôla za ostatných 10 rokov. Celkovú situáciu ohľadne populačného vývoja v obci možno teda hodnotiť skôr negatívne (keďže počet obyvateľov zo strednodobého hľadiska nerastie, ale v podstate len osciluje okolo určitej úrovne).

Graf 4: Celkový pohyb obyvateľstva v rokoch 2013-2022



Zdroj: Štatistický úrad SR databáza DATAcube, vlastné spracovanie

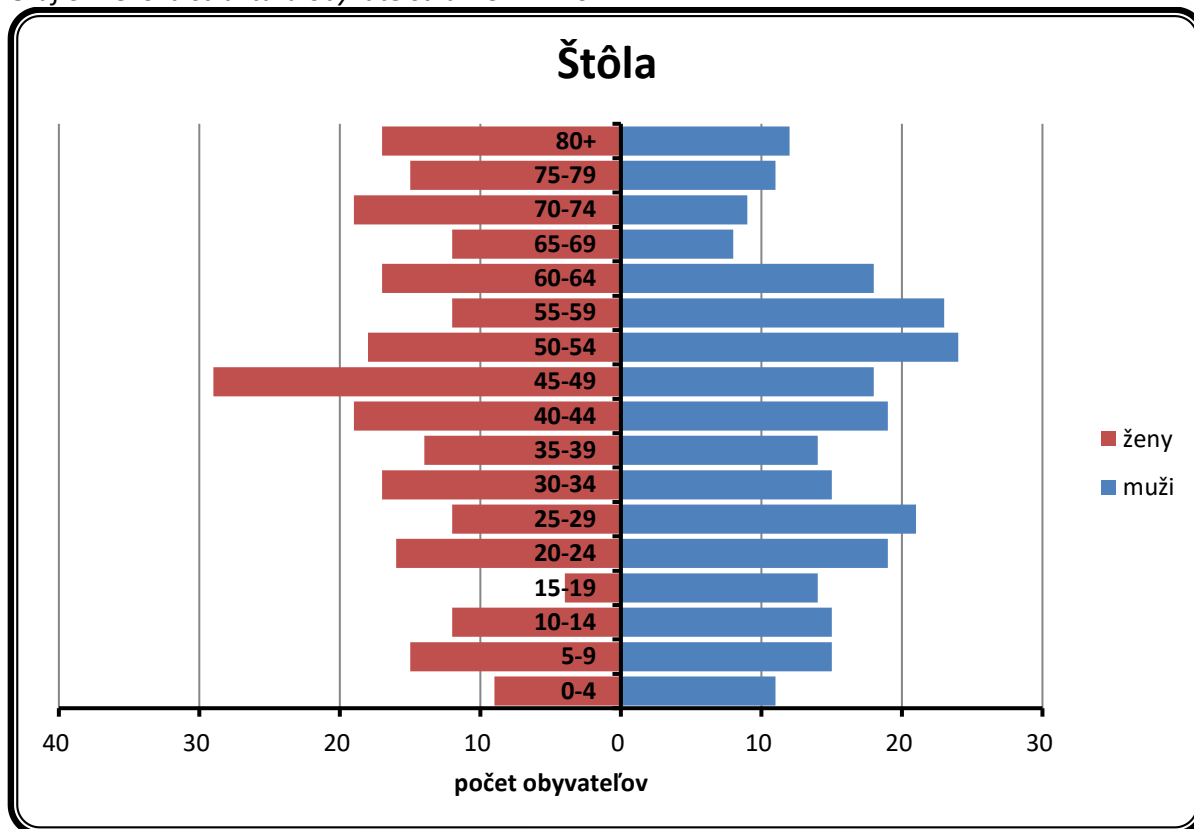
Štruktúra obyvateľov podľa pohlavia a veku

Veková pyramída obyvateľstva Štôly ukazuje, že v obci sa z pohľadu demografickej reprodukcie nachádza regresívny typ populácie, keďže početnosť predreprodukčnej zložky (0-14 r.) ani zďaleka nedosahuje početnosť poreprodukčnej (nad 50 r.) zložky obyvateľstva (v pomere 77 k 215 k 31.12.2022). Najvyššie zastúpenie v štruktúre obyvateľstva Štôly majú vekové skupiny (podľa poradia) 45-49 ročných (47 obyvateľov), 50-54 ročných (42) a 40-44 ročných (38 obyvateľov). K 31.12.2022 tu spomedzi 523 obyvateľov žilo 77 detí do 14 rokov a 103 seniorov vo veku nad 65 rokov. Zo spomínaných 523 obyvateľov tu k uvedenému dátumu žilo 266 mužov a 257 žien.

V nadväznosti na typ vekovej pyramídy a typ populácie možno konštatovať, že z dlhodobého hľadiska bude prostredníctvom prirodzeného pohybu počet obyvateľov obce (pri nezmenených podmienkach) klesať.



Graf 5: Veková štruktúra obyvateľstva k 31.12.2022



Zdroj: Štatistický úrad SR databáza DATAcube, vlastné spracovanie

Obyvateľstvo obce rýchlo starne. Ako vidieť z nasledujúcej tabuľky, priemerný vek obyvateľstva sa za ostatných 10 rokov zvýšil zo 40,91 na 43,61 rokov. V porovnaní so Slovenskou republikou žije v obci trochu staršie obyvateľstvo, to zároveň starne rýchlejšim tempom ako je priemer SR.

Tabuľka 3: Vývoj priemerného veku obyvateľstva

Priemerný vek / rok	2013	2014	2015	2016	2017	2018	2019	2020	2021	2022
Štôla	40,91	40,57	41,13	41,96	42,34	42,77	43,4	43,59	43,44	43,61
Slovenská republika	39,60	39,87	40,13	40,37	40,59	40,82	41,06	41,26	41,39	41,62

Zdroj: Štatistický úrad SR databáza DATAcube, vlastné spracovanie

V štruktúre obyvateľstva vo vzťahu k ekonomickej aktivite, teda podľa produktívnych vekových skupín, prevláda poproduktívna zložka (65+ r.) nad predproduktívnou zložkou (0-14 r.) obyvateľstva, pričom podiel produktívnej zložky je 65,6 %.

Tabuľka 4: Veková štruktúra obyvateľov podľa produktívnych vekových skupín

k 31.12.2022	Počet obyvateľov	Veková štruktúra obyvateľov					
		počet			podiel (%)		
		0-14	15-64	65+	0-14	15-64	65+
Štôla	523	77	343	103	14,7	65,6	19,7

Zdroj: Štatistický úrad SR databáza DATAcube, vlastné spracovanie



Národnostná a konfesionálna štruktúra

Národnostné zloženie obyvateľstva Štôly bolo v čase Sčítania obyvateľov, domov a bytov v roku 2021 takmer homogénne, keďže v ňom podľa jeho výsledkov výrazne dominovala slovenská národnosť s 91,2 % obyvateľov (469 z 514 osôb).

Tabuľka 5: Štruktúra obyvateľov podľa národnosti

Národnosť	Počet obyvateľov	Podiel (%)
slovenská	469	91,2
maďarská	2	0,4
rómska	5	1,0
česká	5	1,0
nemecká	1	0,2
bulharská	1	0,2
sliezska	1	0,2
iná	1	0,2
nezistená	29	5,6
SPOLU	514	100,0

Zdroj: SODB 2021

V konfesionálnej štruktúre obyvateľstva v čase Sčítania 2021 prevládalo rímskokatolícke vierovyznanie s 35,0 % obyvateľov (180 z 514 obyvateľov), vysoké zastúpenie však mala aj Evanjelická cirkev augsburského vyznania (27,0 %; 139 obyvateľov) a Bratská jednota baptistov (9,3 %; 48 osôb). K žiadnemu náboženstvu sa nehlásilo 18,5 % obyvateľov obce (95 osôb) a u 5,6 % obyvateľov (29 osôb) príslušnosť ku konfesiám zistená nebola (SODB 2021).

Tabuľka 6: Štruktúra obyvateľov podľa náboženského vyznania

Konfesia	Počet obyvateľov	Podiel (%)
bez náboženského vyznania	95	18,5
Rímskokatolícka cirkev	180	35,0
Evanjelická cirkev augsburského vyznania	139	27,0
Gréckokatolícka cirkev	11	2,1
Kresťanské zbory	2	0,4
Apoštolská cirkev	2	0,4
Bratská jednota baptistov	48	9,3
Cirkev bratská	1	0,2
Židovská obec	1	0,2
islam	2	0,4
ostatné a nepresne určené kresťanské cirkvi	3	0,6
pohanstvo a prírodné duchovno	1	0,2
nezistené	29	5,6
SPOLU	514	100,0

Zdroj: SODB 2021

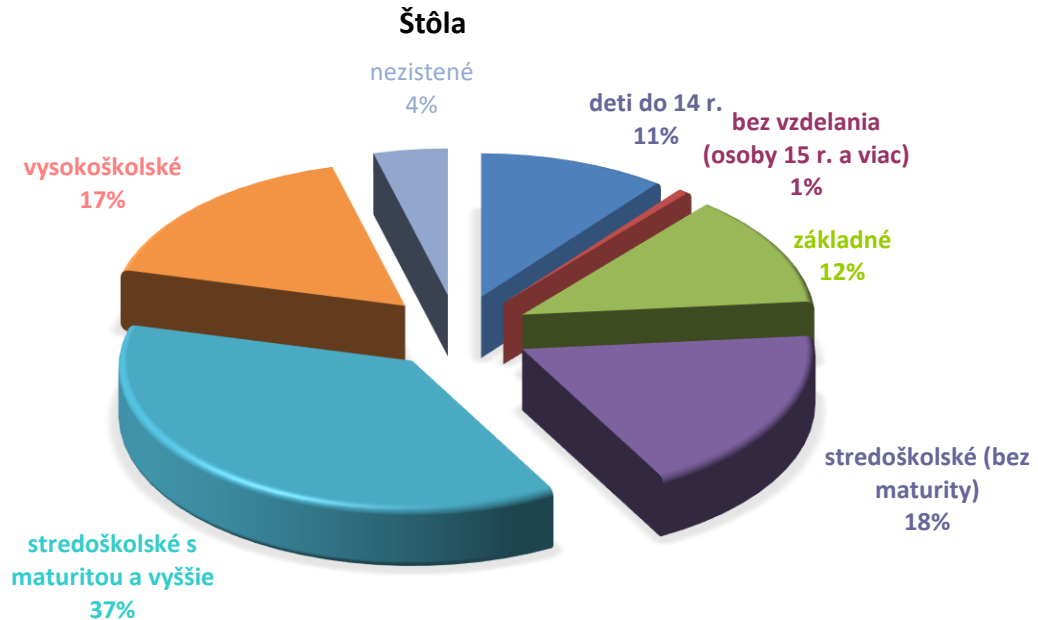
Vzdelanostná štruktúra

Podľa výsledkov Sčítania obyvateľov, domov a bytov v roku 2021 (SODB 2021) malo v tom čase (k 1.1.2021) 12 % obyvateľov obce ako najvyššie dosiahnuté vzdelanie len základné vzdelanie (tzn. osoby vo veku 15 rokov a viac, ktoré neukončili žiadne vzdelanie + osoby s ukončeným základným



vzdelaním). Stredoškolské vzdelanie bez maturity (max. výučný list) malo 18 % a stredoškolské vzdelanie s maturitou a vyššie 37 % obyvateľov Štôly. Vysokoškolské vzdelanie v roku 2021 malo 17 % obyvateľov obce.

Graf 6: Štruktúra obyvateľstva podľa najvyššieho ukončeného vzdelania



Zdroj: SODB 2021

Nezamestnanosť

Výrazným sociálno-ekonomickým javom spojeným s existenciou trhu práce je nezamestnanosť. Tá predstavuje jednak vážny ekonomický problém, pretože reprezentuje stratenú potenciálnu hodnotu celej ekonomiky, no zároveň je i významným sociálnym indikátorom, pretože, ako to dokazujú viaceré štúdie, je spojená s takými spoločenskými javmi, ako je zvýšená rozvodovosť, kriminalita, zlé mentálne a fyzické zdravie, rôzne sociálno-patologické javy a pod.

Existencia nezamestnanosti má teda silný vplyv na život samotných nezamestnaných. Strata zamestnania prináša pre jednotlivca rôzne negatívne dôsledky, ktoré sa netýkajú len poklesu životnej úrovne, spojeného s poklesom príjmu, ale aj výrazných zmien v každodennom živote, spoločenských vzťahoch, hodnotách, v sociálnych inštitúciách (najmä v rodine). Nezamestnaní majú menej priestoru pre prijímanie zásadných rozhodnutí o svojom živote a menšiu šancu rozvíjať svoje zručnosti. S výskytom nezamestnanosti, najmä dlhodobej, hrozí pre jednotlivca riziko asociálneho správania, spôsobené nadbytkom času, nudou, nedostatkom programu a povinností a vylúčením zo spoločnosti. Medzi najcitlivejšie a najzávažnejšie dôsledky nezamestnanosti patrí výskyt chudoby. Chudoba a nezamestnanosť sú totiž veľmi úzko korelujúce fenomény, spôsobujúce jednotlivcom ťažké sociálne a psychologické dôsledky.

Počet uchádzačov o zamestnanie sa v obci Štôla za posledných 10 rokov pohyboval v rozmedzí 12 až 37. Miera nezamestnanosti sa teda v obci v ostatnom období pohybovala v rozpätí od 4,7 % (2019 a 2021) po 14,4 % (2013), pričom k 31.12.2022 bola na úrovni 5,8 %. Pre porovnanie, k 31.12.2022 bola miera nezamestnanosti v okrese Poprad na úrovni 6,5 %, v Prešovskom kraji bola na úrovni 11,0 % a v Slovenskej republike 6,6 %. V okolitých okresoch, s ktorými okres Poprad susedí, bola nasledovná: Liptovský Mikuláš 5,8 %, Brezno 7,8 %, Rožňava 15,8 %, Spišská Nová Ves 9,8 %, Levoča 10,5 % a Kežmarok 18,0 %.



Tabuľka 7: Vývoj nezamestnanosti v obci

k 31.12.	2013	2014	2015	2016	2017	2018	2019	2020	2021	2022
Počet UoZ	37	35	25	23	14	15	12	15	12	15
Miera nezamestnanosti* (%)	14,4	13,6	9,7	8,9	5,4	5,8	4,7	5,8	4,7	5,8

* Na výpočet miery nezamestnanosti bol použitý údaj o ekonomicky aktívnom obyvateľstve v obci zo Sčítania obyvateľov, domov a bytov v roku 2021.

Zdroj: SODB 2021, UPSVaR, vlastné spracovanie

Na konci roku 2022 bolo v obci Štôla prostredníctvom Úradu práce, sociálnych vecí a rodiny evidovaných 15 uchádzačov o zamestnanie. Z tohto počtu bolo 10 mužov a 5 žien. Ako ukazuje nasledujúca tabuľka, najväčšie problémy s nezamestnanosťou v obci majú obyvatelia vo veku 50-59 rokov. Ide o vekovú skupinu obyvateľov, ktorá je na trhu práce marginalizovaná a ktorá má obvyčajne po strate predchádzajúceho zamestnania problém nájsť si opätovne zamestnanie nové.

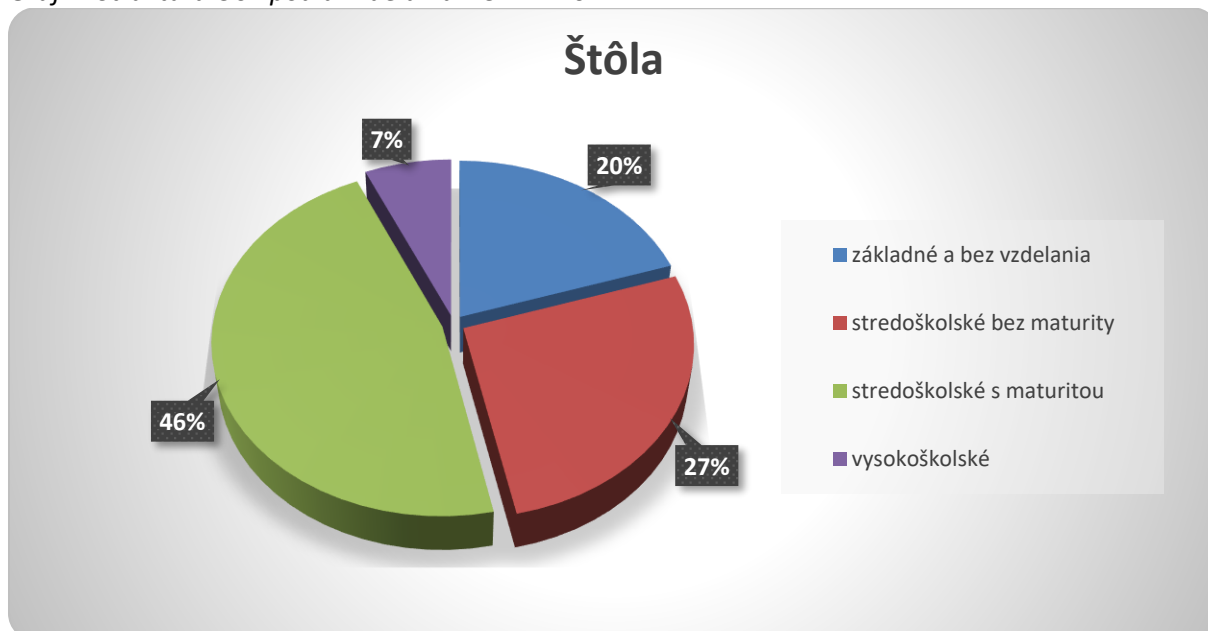
Tabuľka 8: Štruktúra UoZ podľa veku k 31.12.2022

do 19 r.		20-29 r.		30-39 r.		40-49 r.		50-59 r.		nad 60 r.		UoZ spolu	
počet	%	počet	%	počet	%	počet	%	počet	%	počet	%	počet	%
0	0,0	3	20,0	2	13,3	3	20,0	5	33,3	2	13,3	15	100

Zdroj: UPSVaR, vlastné spracovanie

Vo všeobecnosti možno konštatovať, že so zvyšujúcim stupňom dosiahnutého vzdelania sa pre jednotlivých obyvateľov zvyšuje pravdepodobnosť uplatnenia na trhu práce. Z tohto hľadiska je v Štôle pomerne pozitívnou skutočnosť, že z 15 uchádzačov o zamestnanie na konci roku 2022 bolo len 20 % UoZ (3 osoby) s najvyšším ukončeným vzdelaním základným alebo bez vzdelania.

Graf 7: Štruktúra UoZ podľa vzdelania k 31.12.2022



Zdroj: UPSVaR, vlastné spracovanie

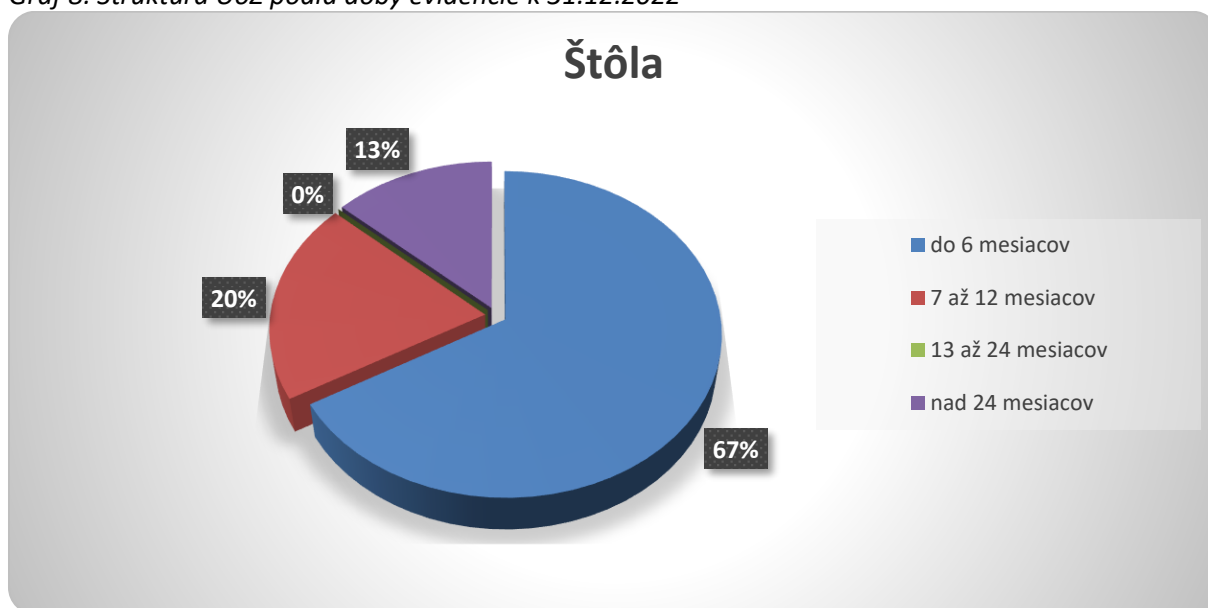
Štruktúra uchádzačov o zamestnanie podľa doby evidencie patrí medzi najvýznamnejšie parciálne indikátory, poukazujúce na „zdravie“ ekonomickej a sociálnej sféry v tom – ktorom regióne. S nepriaznivou štruktúrou UoZ podľa doby evidencie (tzn. s vysokým podielom dlhodobo nezamestnaných osôb – nad 12 mesiacov) sa spájajú výrazné problémy ekonomickeho a sociálneho



charakteru (vysoké sociálne dávky, „neschopnosť“ zamestnať takýchto obyvateľov, chudoba, sociálno-patologické javy a pod.). Z hľadiska štruktúry uchádzačov o zamestnanie podľa doby evidencie sa sleduje predovšetkým podiel dlhodobo nezamestnaných osôb na celkovom počte uchádzačov o zamestnanie, keďže dlhodobá nezamestnanosť patrí medzi výrazne negatívne ukazovatele socioekonomického rozvoja (resp. zaostalosti) daného regiónu.

V Slovenskej republike sa podiel krátkodobo nezamestnaných (menej ako 7 mesiacov) v roku 2022 pohyboval na úrovni cca 40 %, podiel strednodobo nezamestnaných (7 – 12 mesiacov) na úrovni cca 19 % a podiel dlhodobo nezamestnaných až okolo úrovne 41 % (pričom Slovenská republika a špeciálne regióny východného Slovenska vykazujú dokonca najvyšší podiel dlhodobo nezamestnaných obyvateľov v rámci všetkých regiónov Európskej únie). V Štôle bol k 31.12.2022 podiel dlhodobo nezamestnaných obyvateľov (nad 12 mesiacov) len 13 %.

Graf 8: Štruktúra UoZ podľa doby evidencie k 31.12.2022



Zdroj: UPSVaR, vlastné spracovanie

Štruktúra uchádzačov o zamestnanie podľa klasifikácie zamestnaní (KZAM) nám zatrieduje nezamestnaných do skupín podľa toho, aký charakter malo pracovné miesto, ktoré zaujímal terajší uchádzač o zamestnanie bezprostredne pred tým, než bol zaradený do evidencie uchádzačov o zamestnanie. Jednotlivé zamestnania sú v KZAM rozdelené do tried podľa charakteru práce, zložitosti, zodpovednosti a kvalifikačnej náročnosti práce. Pri KZAM sa dôraz kladie na charakter pracovného miesta a nie na to, či zamestnanec v konkrétnom zamestnaní je viac alebo menej kvalifikovaný ako iný zamestnanec v rovnakom zamestnaní.

Najvyšší podiel v štruktúre UoZ podľa KZAM majú v Štôle pomocní a nekvalifikovaní pracovníci (4 UoZ z 15; 26,7 %). Pomocní a nekvalifikovaní pracovníci sú tí UoZ, ktorí v poslednom zamestnaní vykonávali práce vyžadujúce si vedomosti na úrovni základnej školy (ako napr. jednoduché a rutinné práce vyžadujúce ručné nástroje a fyzickú silu – upratovanie, čistenie, kopanie jám, zemetanie ulíc, stráženie majetku, ručné balenie, manipulácie s nákladmi, dokladanie tovaru, pomocné práce, likvidovanie odpadov a pod.).



Tabuľka 9: Štruktúra UoZ podľa KZAM k 31.12.2022

Trieda KZAM	Počet UoZ	Podiel (%)
0 - Príslušníci ozbrojených síl	0	0,0
1 - Zákonodarcovia, riadiaci pracovníci	2	13,3
2 - Špecialisti	0	0,0
3 - Technici a odborní pracovníci	3	20,0
4 - Administratívni pracovníci	0	0,0
5 - Pracovníci v službách a obchode	2	13,3
6 - Kvalifikovaní pracovníci v poľnohospodárstve, lesníctve a rybárstve	1	6,7
7 - Kvalifikovaní pracovníci a remeselníci	2	13,3
8 - Operátori a montéri strojov a zariadení	1	6,7
9 - Pomocní a nekvalifikovaní pracovníci	4	26,7
N/A - neurčené	0	0,0
Spolu	15	100,0

* klasifikácia zamestnaní je vytvorená v súlade s medzinárodnou štandardnou klasifikáciou zamestnaní ISCO-08
Zdroj: UPSVaR, vlastné spracovanie

Domový a bytový fond

Charakteristika bytového fondu v Štôle je pomerne dobrá. V čase Sčítania 2021 (SODB 2021) sa v obci nachádzalo spolu 160 domov, v ktorých bolo až 254 bytov. V štruktúre domového fondu prevládali predovšetkým rodinné domy (80,6 domov; 129%), v obci sa však nachádza aj 8 bytových domov.

Napojenie na verejný vodovod priamo v dome malo v tom čase až 152 domov (95,0 %). Pripojenie na verejnú kanalizačnú sieť malo 138 domov (86,3 %), pričom 6 domov (3,8 %) bolo úplne bez kanalizácie (tzn. ani verejná kanalizácia, septik, žumpa, ani domová čistička). V obci sa nachádzajú najmä stredne veľké byty (s 3 obytnými miestnosťami). Väčšina domov v obci bola postavená počas socializmu, výraznejšiu výstavbu však možno v obci pozorovať aj v ostatnom období.

Nakoľko sa obec Štôla nachádza v podhorí Vysokých Tatier, časť domového fondu sa využíva vo forme tzv. druhého bývania (chalupy), ako aj na komerčné turistické ubytovanie (hotely, penzióny, chaty a pod.).

Tabuľka 10: Počet domov podľa typu domu

Typ domu	Počet domov	Podiel (%)
rodinný dom	129	80,6
bytový dom	8	5,0
polyfunkčná budova	1	0,6
ostatné budovy na bývanie	14	8,8
neskolaudovaný rodinný dom	2	1,3
núdzový objekt, neurčený na bývanie	2	1,3
inštitucionálne alebo kolektívne zariadenia	1	0,6
ostatné	3	1,9
nezistený	0	0,0
SPOLU	160	100,0

Zdroj: SODB 2021



Tabuľka 11: Štruktúra domov podľa typu vodovodnej prípojky

	v dome - z verejnej siete	v dome - vlastná	mimo domu - z verejnej siete	mimo domu - vlastná	bez prípojky	nezistený	Spolu
Počet domov	152	1	0	0	5	2	160
Podiel (%)	95,0	0,6	0,0	0,0	3,1	1,3	100,0

Zdroj: SODB 2021

Tabuľka 12: Štruktúra domov podľa typu kanalizačného systému

	septik, žumpa	prípojka na kanalizačnú sieť	domáca čistička odpadových vôd	bez kanalizácie	nezistený	Spolu
Počet domov	10	138	4	6	2	160
Podiel (%)	6,3	86,3	2,5	3,8	1,3	100,0

Zdroj: SODB 2021

Tabuľka 13: Byty podľa obytných miestností

	1 obytná miestnosť	2 obytné miestnosti	3 obytné miestnosti	4 obytné miestnosti	5 a viac obytných miestností	nezistené	Spolu
Počet bytov	3	51	83	48	67	2	254
Podiel (%)	1,2	20,1	32,7	18,9	26,4	0,8	100,0

Zdroj: SODB 2021

Tabuľka 14: Domy podľa obdobia výstavby

	pred r. 1919	1919-1945	1946-1960	1961-1980	1981-2000	2001-2010	2011-2015	2016 a neskôr	nezistené	Spolu
Počet domov	2	23	24	55	24	19	6	5	2	160
Podiel (%)	1,3	14,4	15,0	34,4	15,0	11,9	3,8	3,1	1,3	100,0

Zdroj: SODB 2021

Mimoriadne dôležitým faktorom z pohľadu rozvoja obce (nielen z pohľadu rozvoja individuálnej bytovej výstavby, ale z pohľadu komplexného rozvoja – tzn. napr. aj poľnohospodárstva, budovania infraštruktúry, prípadných nájomných vzťahov k pozemkom a pod.) je jednoduchosť / resp. komplikovanosť vlastnickej štruktúry pozemkov v katastri obce. V tejto súvislosti možno konštatovať, že štruktúra vlastníckych vzťahov k väčšine pozemkov v katastri obce Štôla je už výrazne zjednodušená



– väčšina parciel sa nachádza v registri „C“. Len v južnej časti katastra ostalo niekoľko parciel v registri „E“, na ktorých je ešte stále mimoriadne komplikovaná vlastnícka štruktúra (veľké množstvo spoluvlastníkov na jednotlivých parcelách).

Dopravná infraštruktúra

Z aspektu pripojenia obce na medzinárodné a rýchlostné cestné a železničné komunikácie je poloha Štôly mimoriadne výhodná. Najdôležitejšia dopravná tepna Slovenska – diaľnica D1, totižto prechádza bezprostredným okolím obce, pričom v Mengusovciach je aj napojenie na ňu. Podobné je to s napojením na hlavnú železničnú tepnu Slovenska, ktorá prechádza Popradom, kde majú zastávku všetky rýchlostné vlaky. Mesto Poprad teda predstavuje veľmi dôležitý dopravný uzol, na ktorom sa nachádzajú zastávky medzinárodnej autobusovej i železničnej prepravy, ako i medzinárodné letisko. Samotná obec Štôla leží na ceste II. triedy č. 539, ktorá prepája diaľnicu D1 a cestu I/18 s Vysokými Tatrami. Väčšina miestnych komunikácií v Štôle má bezprašnú povrchovú úpravu s rôznym (avšak v niektorých častiach obce pomerne úzkym) šírkovým usporiadaním. Kvalita miestnych ciest v obci je na slabšej úrovni. Z dôvodu lepšieho napojenia domov a bytov na cestu II/539 je vhodná výstavba úplne novej miestnej komunikácie.

Odstavné parkovacie plochy pre osobné automobily sa v obci nachádzajú na miestach s vyššou koncentráciou automobilov – najmä pri obecnom úrade a pri bytových domoch. Chodníky v obci z dôvodu špecifických územno-technických pomerov (úzke cesty, na ktoré nadväzujú súkromné pozemky) vybudované nie sú takmer žiadne. Veľmi potrebné je však vybudovanie chodníka popri hlavnej ceste II/539 smerom k autobusovej zastávke.

Technická infraštruktúra

Obec má veľmi dobre vybudovanú technickú infraštruktúru. Vybudovaný je verejný vodovod aj kanalizácia, pripojená na ČOV (chýba však kanalizácia v chatovej osade). Obec je plynofikovaná a všetky časti obce sú plne elektrifikované. V Štôle funguje verejné osvetlenie a obecný rozhlas, dostupný je mobilný signál aj internetové pripojenie.

Tabuľka 15: Vybavenie technickou infraštruktúrou

Technická infraštruktúra	
vodovod	áno
kanalizácia	áno
ČOV	áno
plyn	áno
elektrina, verejné osvetlenie	áno
obecný rozhlas	áno
mobilný operátor	áno
internet	áno

Zdroj: Obecný úrad

Zdravotnícka a sociálna infraštruktúra, služby

Obyvatelia Štôly musia za základnou zdravotnou starostlivosťou dochádzať. Ambulancie základnej zdravotnej starostlivosti pre obyvateľov obce Štôla (ambulancia praktického lekára pre dospelých, praktického lekára pre deti a dorast, ambulancia zubného lekára a gynekologická ambulancia) sa nachádzajú vo Svite. Ďalšie špecializované zdravotné ambulancie sa nachádzajú najmä v Poprade, kde je lokalizovaná aj nemocnica, ako aj vo Vysokých Tatrách.

Najbližšia stanica Hasičského a záchranného zboru (profesionálnych hasičov) sídli v Lučivnej, najbližšia stanica rýchlej zdravotníckej pomoci v Poprade. V Štôle je zriadený Dobrovoľný hasičský zbor obce (DHZ-O) a funguje tu aj občianske združenie dobrovoľných hasičov, ktoré je veľmi aktívne, zúčastňuje



sa rôznych hasičských podujatí a získalo už množstvo rôznych ocenení. Spomedzi základných služieb je v obci k dispozícii predajňa rozličného tovaru, ako aj pohostinské a reštauračné služby. Nenachádza sa tu pošta ani bankomat. Najbližšie pobočky banky a zdravotnej poisťovne sa nachádzajú v Poprade.

Tabuľka 16: Základné parametre zdravotníckej a sociálnej infraštruktúry (2023)

Praktický lekár pre dospelých	nie	Zariadenie sociálnych služieb	nie
Praktický lekár pre deti a dorast	nie	Pošta	nie
Stomatologická ambulancia	nie	Predajňa zmiešaného tovaru	áno
Gynekologická ambulancia	nie	Bankomat	nie
Lekárň	nie	Stanica Hasičského a záchr. zboru	nie
Záchranná zdravotná služba	nie	Dobrovoľný hasičský zbor obce	áno

Zdroj: Obecný úrad

Z hľadiska poskytovania sociálnych služieb (na základe zákona o sociálnych službách) zabezpečuje obec Štôla svojim obyvateľom nasledovné sociálne služby a sociálnu pomoc:

- **posudková činnosť na účely odkázanosti na sociálnu službu:** povinná činnosť, ktorú obec v prípade potreby zabezpečuje na základe zákona o sociálnych službách;
- **základné sociálne poradenstvo:** v prípade potreby poskytovanie potrebných informácií jednotlivcom.

V obci nepôsobia žiadni iní verejní ani neverejní poskytovatelia sociálnych služieb.

Školstvo, kultúrno-spoločenský život a šport

V Štôle sa žiadna škola ani školské zariadenie nenachádza. Deti z obce dochádzajú do materskej školy najmä do mesta Svit. Žiaci z obce, plniaci si povinnú školskú dochádzku, dochádzajú taktiež najmä do Svitú, keďže s týmto mestom má obec Štôla zriadený spoločný školský obvod. Najbližšie stredné školy, ktoré môžu študenti zo Štôly navštevovať, sa nachádzajú najmä v Poprade, ako aj v okolitých mestách. Kultúrny život v obci je primeraný veľkosti obce – počas roka sa tu koná niekoľko kultúrno-spoločenských podujatí (samozrejme, s prihliadnutím na aktuálne protipandemické opatrenia v súvislosti s pandemiou COVID-19). Z hľadiska infraštruktúry kultúrnych zariadení však obci chýba kultúrny dom. Na druhej strane, obec má zriadenú obecnú knižnicu. Z hľadiska fungovania rôznych kultúrno-spoločenských telies možno konštatovať, že v obci nepôsobí žiadna folklórna skupina ani ochotnícke divadelné teleso, v rámci ktorého by mohli miestni obyvatelia pôsobiť.

Z hľadiska zariadení športu a rekreácie, ako aj voľnočasových zariadení sa v obci nachádzajú lyžiarske bežecké trate, ktoré sú počas zimných mesiacov udržiavané. Taktiež sa tu nachádza priestor pre dobrovoľných hasičov, ktorý slúži ako tréningová plocha v rámci hasičského športu. Okrem toho je v obci k dispozícii aj detské ihrisko. Vhodné by však bolo vybudovať multifunkčné ihrisko.

Tabuľka 17: Infraštruktúra kultúry a športu

Kultúrny dom	nie	Telocvičňa	nie
Kino	nie	Športové ihrisko prírodné	áno
Obecná knižnica	áno	Športové ihrisko umelé	nie
Ochotnícky divadelný súbor	nie	Detské ihrisko	áno
Folklórny súbor	nie	Športový klub	nie

Zdroj: Obecný úrad



Administratívno-správne služby

Na kvalitu života obyvateľov obce vplýva aj dostupnosť administratívno-správnych služieb subjektov verejnej správy. Možno konštatovať, že čím viac služieb je v obci dostupných, tým väčší je komfort obyvateľstva. Dostupnosť (blížkosť; nízka náročnosť na dochádzku za danými službami, či už z hľadiska vzdialenosti alebo času) administratívno-správnych služieb patrí medzi dôležité faktory ovplyvňujúce migračný pohyb obyvateľstva v obci.

Tabuľka 18: Spádovosť obce k vybraným poskytovateľom administratívno-správnych služieb

Inštitúcia	Miesto poskytovania služieb
Matričný úrad	Svit
Pracovisko Finančnej správy	Poprad
Pracovisko Obvodného oddelenia policajného zboru	Svit
Okresný súd	Poprad
Okresný úrad	Poprad
Pobočka Úradu práce, sociálnych vecí a rodiny	Poprad

Zdroj: vlastné spracovanie

Hospodárske pomery

Polohová atraktivita územia

V Slovenskej republike sa v plnej miere uplatňuje západo-východný gradient rozvoja, ktorý je odzrkadlením západo-východného gradientu rozvoja v Európe (v súvislosti s ekonomickou výkonnosťou krajín sa v Európe spomína taktiež severo-južný gradient rozvoja). Na Slovensku sa daná skutočnosť prejavuje tým spôsobom, že najvyspelejšie regióny sa nachádzajú v jeho západnej a najzaostalejšie v jeho východnej časti, pričom úroveň rozvoja smerom od západu na východ postupne klesá² (najmä čo sa týka ukazovateľov ako tvorba HDP, miera nezamestnanosti, ekonomická aktivita obyvateľstva, príjmy obyvateľstva, tvorba nových pracovných miest, ale aj infraštruktúrne vybavenie regiónov, kvalita domového a bytového fondu a pod). Makropolohová atraktivita obce Štôla, ležiacej na východnom Slovensku, je teda z aspektu jej potenciálu pre pritiaženie investícií do priemyselnej výroby, resp. do prevádzok s vysokým počtom zamestnancov (napr. rôzne centrálné veľkosklady a pod.) skôr nižšia, keďže ekonomicky najrozvinutejšie regióny krajiny sa nachádzajú najmä na západe (s výnimkou funkčných mestských regiónov Košíc a Prešova).

Na druhej strane, z mezopolohového hľadiska (poloha obce vo vzťahu k regionálnym ekonomickým centráram a vo vzťahu k dopravnej infraštruktúre nadregionálneho významu, prítomnosť ktorej významne zvyšuje lokalizačný potenciál územia pre rôzne investície) je lokalizácia obce Štôla mimoriadne výhodná. Obec leží v bezprostrednom zázemí mesta Poprad, ktoré predstavuje najvýraznejšie ekonomické centrum v regióne a pomerne rozvinutý priemyselný uzol s dominanciou strojárkeho priemyslu. Týmto mestom zároveň prechádzajú najdôležitejšie cestné a železničné komunikačné línie nadregionálneho (resp. celoslovenského) významu. Okrem toho, obec leží aj v zázemí Vysokých Tatier – medzi Popradom a Tatrami, čo vytvára veľmi priaznivé predpoklady pre rozvoj cestovného ruchu.

Vzhľadom na vyššie uvedené nie je namieste domnievať sa, že pre obec Štôla (či už priamo v obci alebo v okolitom regióne) existuje výraznejší potenciál pre prilákanie rôznych významných investícií (napr. do priemyselnej výroby, logistiky a pod.) s vyšším počtom nových pracovných miest – bráni tomu totižto najmä existencia chránených území v katastri obce. Na druhej strane, obec má významný potenciál pre prilákanie investícií do cestovného ruchu. Obyvateľstvo obce teda môže svoju

² Presnejšie, v súvislosti s úrovňou rozvoja jednotlivých slovenských regiónov sa v odbornej literatúre spomína rozdelenie Slovenska na bohatý (severo) západ a chudobný (juho) východ, pričom región Horného Spiša patrí práve do tej chudobnejšej časti.



zamestnanosť (a svoj zdroj príjmov) riešiť tak formou dennej dochádzky do zamestnania do mesta Poprad a okolitých miest (Svit, Vysoké Tatry), ako aj podnikaním v oblasti CR priamo v obci (napr. poskytovanie ubytovacích, stravovacích, príp. iných služieb).

Polnohospodárstvo a priemysel

V katastri obce sú len veľmi malé plochy poľnohospodárskej pôdy. V jej štruktúre prevládajú trvalé trávne porasty (87,2 ha) nad ornou pôdou (len 5,1 ha). V poľnohospodárskej výrobe má teda vzhľadom k rozsiahljším plochám TTP pomerne priaznivé podmienky najmä živočíšna poľnohospodárska výroba³.

Z hľadiska priemyselnej výroby sa v Štôle žiadne priemyselné prevádzky, ani menšie komerčné remeselné dielne, nenachádzajú. Obyvateľstvo obce pracujúce v priemysle dochádza za prácou najmä do Popradu a Svitú.

Tabuľka 19: Štruktúra pôdneho fondu (k 31.12.2022; v ha)

Poľnohospodárska pôda						
orná pôda	chmeľnice	vinice	záhrady	ovocné sady	TTP	spolu
5,1	0,0	0,0	2,7	0,0	87,2	95,0
Nepoľnohospodárska pôda						
lesné pozemky	vodné plochy	zastavané plochy a nádvoria	ostatné plochy		Spolu	
104,3	5,7	20,2	30,2		160,5	
Celková výmera územia						255,5

Zdroj: Štatistický úrad SR databáza DATAcube, vlastné spracovanie

Cestovný ruch

Cestovný ruch predstavuje interdisciplinárne odvetvie hospodárstva, na realizácii ktorého sa podieľa mnoho ďalších oblastí, ako sú napr. poľnohospodárstvo (v ostatnom období najmä ekologické poľnohospodárstvo a agroturistika), priemysel, stavebníctvo, služby a pod. Lokalizačné predpoklady cestovného ruchu vyjadrujú príťažlivosť územia pre účastníkov cestovného ruchu, vytvárajú motiváciu pre návštevu danej lokality. Obec Štôla leží priamo na území najvýznamnejšieho turistického regiónu v rámci Slovenska – Tatranského národného parku. Poloha obce je teda veľmi výhodná, nakoľko obec môže pre turistov predstavovať východiskový bod za turistikou (a inými atrakciami CR) do Vysokých Tatier.

Okrem TANAP-u sa v blízkosti obce nachádzajú na Spiši aj mnohé kultúrohistorické a umelecko-historické pamiatky. Umelo vytvorené lokalizačné predpoklady CR (spoločenské aj kultúrno-historické) sú teda taktiež na výbornej úrovni – nachádzajú sa tu viaceré kultúrno-historické hmotné pamiatky UNESCO (Kežmarok, Levoča, Spišský hrad a okolie), mestské pamiatkové rezervácie (napr. Spišská Sobota) a mnoho ďalších pamiatok.

Medzi lokalizačné predpoklady CR patria aj kultúrno-spoločenské a športové podujatia, ktoré taktiež prispievajú k atraktivite okolitého regiónu a významne zvyšujú jeho návštevnosť. Počas roka sa ich v blízkom okolí obce koná veľké množstvo (najmä v Poprade, Kežmarku a vo Vysokých Tatrách). Lokalizačné predpoklady cestovného ruchu (prírodné aj umelo vytvorené) v okolitom regióne sú teda na pomerne dobrej úrovni.

Na veľmi dobrej úrovni sú aj lokalizačné predpoklady rozvoja CR priamo v katastri obce Štôla. V obci je široká ponuka ubytovacích a stravovacích služieb pre turistov a tiež ponuka možností trávenia voľného času (najmä z pohľadu turistiky). V nadväznosti na všetky vyššie uvedené skutočnosti možno

³ Toto konštatovanie sa však týka len dostupnej plochy na poľnohospodársku výrobu, neberieme tu do úvahy ďalšie dôležité faktory, ako sú napr. klimatické, orografické alebo pôdne pomery, prípadné nájomné vzťahy a pod.



skonštatovať, že cestovný ruch v obci Štôla má veľký potenciál ďalšieho rozvoja a aj v blízkej budúcnosti bude odvetvím, ktoré pre obyvateľov obce bude zabezpečovať príjmy.

Finančné hospodárenie

Finančné hospodárenie obce sa realizuje prostredníctvom rozpočtu obce, zostavovaného podľa dikcie § 9 zákona č. 369/1990 Zb. o obecnom zriadení na obdobie jedného kalendárneho roka. Pravidlá rozpočtového hospodárenia obce upravuje zákon č. 583/2004 Z. z. o rozpočtových pravidlách územnej samosprávy a o zmene a doplnení niektorých zákonov. V § 5 uvedeného zákona sú príjmy obce definované nasledovne:

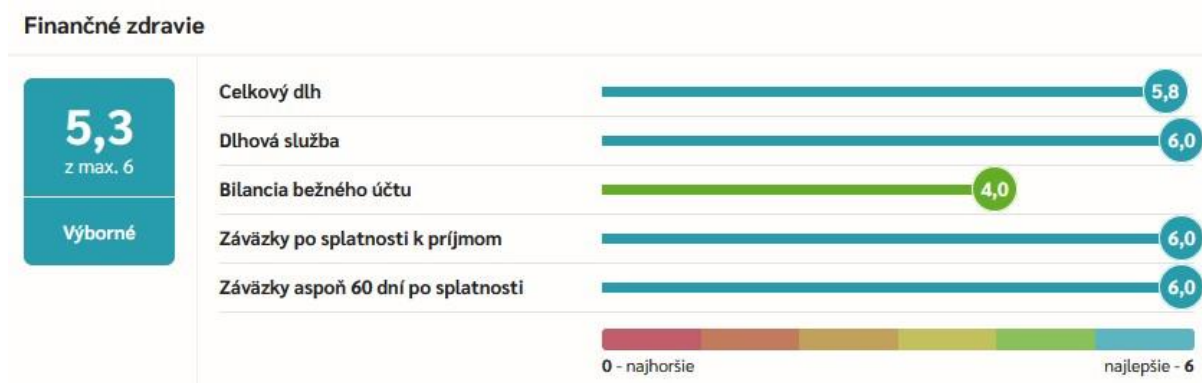
- a) výnosy miestnych daní a poplatkov podľa osobitného predpisu
- b) nedaňové príjmy z vlastníctva a z prevodu vlastníctva majetku obce a z činnosti obce a jej rozpočtových organizácií podľa tohto alebo osobitného zákona,
- c) úroky a iné príjmy z finančných prostriedkov obce,
- d) sankcie za porušenie finančnej disciplíny uložené obcou,
- e) dary a výnosy dobrovoľných zbierok v prospech obce,
- f) podiely na daniach v správe štátu podľa osobitného predpisu,
- g) dotácie zo štátneho rozpočtu na úhradu nákladov preneseného výkonu štátnej správy v súlade so zákonom o štátnom rozpočte na príslušný rozpočtový rok a dotácie zo štátnych fondov,
- h) ďalšie dotácie zo štátneho rozpočtu v súlade so zákonom o štátnom rozpočte na príslušný rozpočtový rok,
- i) účelové dotácie z rozpočtu VÚC alebo z rozpočtu inej obce na realizáciu zmlúv podľa osobitných predpisov,
- j) prostriedky z EÚ a iné prostriedky zo zahraničia poskytnuté na tento účel,
- k) iné príjmy ustanovené osobitnými predpismi.

Obec môže na plnenie svojich úloh použiť aj prostriedky mimorozpočtových peňažných fondov, prostriedky získané z rozdielu medzi výnosmi a nákladmi z podnikateľskej činnosti po zdanení, návratné zdroje financovania a združené prostriedky.

V súlade s § 9 zákona č. 583/2004 Z. z. o rozpočtových pravidlách územnej samosprávy zostavuje viacročný rozpočet. Tento viacročný rozpočet predstavuje ekonomický nástroj finančnej politiky obce, v ktorom sú v rámci jej pôsobnosti vyjadrené zámery rozvoja územia a potrieb obyvateľov vrátane programov obce najmenej na tri rozpočtové roky.

Ako ukazuje nasledujúci obrázok, obec Štôla má vynikajúce finančné zdravie. Ide o hodnotenie spoločnosti INEKO, ktorá na základe rôznych kritérií vypočítava finančné zdravie jednotlivých slovenských samospráv. Obec Štôla získala 5,3 bodu zo 6 možných. Finančné zdravie samosprávy je za obdobie kalendárneho roku 2021 (novšie dáta zatiaľ k dispozícii nie sú).

Obrázok 1: Finančné zdravie obce Štôla



Zdroj: hospodarenieobci.sk



A.II Analýza vonkajšieho prostredia

Vonkajšie prostredie v kontexte tohto Programu hospodárskeho a sociálneho rozvoja predstavuje pre obec tie oblasti, ktoré síce ovplyvňujú jej rozvoj (v rôznej miere, či už významne alebo len okrajovo), avšak obec ich zároveň nedokáže svojou činnosťou nijako ovplyvniť. V makroregionálnej mierke je dôležitým činiteľom rozvoja obce európsky rozvojový koncept „Red octopus“, ktorý stanovuje hlavné rozvojové centrá Európy. Ide o tzv. „červenú chobotnicu“ (pomenovanie podľa tvaru tejto rozvojovej siete), ktorá spája najrozvinutejšie európske sídelné a aglomeračné centrá a centrá, ktoré majú najväčší potenciál ďalšieho rozvoja. Jedno z ramien „červenej chobotnice“ prechádza aj Slovenskom, a to jeho juhozápadnou časťou (oblasť Bratislavy). Obec Štôla je teda od tohto ramena značne vzdialená. Koncepcia územného rozvoja Slovenska 2001 (KURS 2001) vyhodnotila jednotlivé sídelné centrá Slovenska ako terciárne centrá, t.j. centrá na základe ich terciárnej obslužnosti (úrovne vybavenosti vybranou vyššou občianskou vybavenosťou). Takýmto spôsobom bolo na národnej úrovni vytvorených päť skupín obcí (okrem Bratislavy a Košíc, ktoré stoja samostatne a nepatria do žiadnej skupiny), ktoré naznačujú úroveň obsluhy ako pre vlastné mesto, tak pre jeho zázemie (prvé tri skupiny sa pritom členia na dve podskupiny). Najbližšie centrá osídlenia pre obec Štôla predstavujú mestá Vysoké Tatry (3b. skupina), Svit (4. skupina), Poprad (1b. skupina) a Kežmarok (2b. skupina) centier osídlenia. Okrem centier osídlenia KURS 2001 na Slovensku stanovila jadrové ťažiská osídlenia, ktoré sú navzájom pospájané rozvojovými osami I. stupňa. Ostatné sídelné centrá sú pospájané osami II. a III. stupňa. Tieto rozvojové a urbanizačné osi sú súčasťou vyváženej hierarchizovanej sídelnej štruktúry. Podporujú sídelné väzby medzi obcami a rovnovážny sídelný rozvoj vrátane rozvoja vidieka. Vytvárajú podmienky pre dostupnosť k infraštruktúram, zachovanie a rozvoj prírodného a kultúrneho dedičstva a zabezpečujú požiadavky, ktoré sú na sídelnú štruktúru kladené z hľadiska ekonomických, sociálnych a environmentálnych potrieb.

Koncepcia územného rozvoja Slovenska 2001 stanovuje tri stupne rozvojových osí, ktoré vychádzajú z nasledovných kritérií:

- rozvojová os prvého stupňa – prepája centrá osídlenia prvej skupiny a ťažiská osídlenia prvej úrovne v štáte a porovnateľné centrá mimo hraníc krajiny, zahŕňajúc najmenej jednu cestnú komunikáciu a jednu železnicu rýchlostného typu,
- rozvojová os druhého stupňa – prepája centrá osídlenia druhej skupiny a ťažiská osídlenia druhej úrovne s centrami osídlenia prvej skupiny a ťažiskami osídlenia prvej úrovne, resp. prepája centrá osídlenia druhej skupiny a ťažiská osídlenia druhej úrovne medzi sebou, zahŕňajúc najmenej jednu cestnú komunikáciu a jednu železnicu nadregionálneho významu alebo jednu rýchlostnú cestu,
- rozvojová os tretieho stupňa – prepája stredné centrá a ťažiská osídlenia tretej úrovne navzájom, ako aj ostatné vyhodnocované centrá osídlenia s ostatnými centrami osídlenia druhej skupiny.

Z pohľadu rozvoja územia Slovenska najdôležitejšia, teda rozvojová os I. stupňa, prepája Bratislavu a Košice (o. i.) severoslovenským dopravným koridorom cez Žilinu, Poprad a Prešov. Obec Štôla teda leží takmer priamo na tejto najvýznamnejšej osi a z tohto dôvodu možno očakávať priaznivý rozvojový impulz pre obec z vonkajšieho prostredia prostredníctvom súkromných investorov (ktorí by sa nemuseli usadiť priamo v obci, stačilo by v jej blízkosti – tak, aby vytvorili nové pracovné príležitosti v rámci rádia dennej dochádzky do zamestnania z obce Štôla).

Výrazným vonkajším rozvojovým impulzom pre oblasť okresu Poprad by mohla byť zvýšená podpora zo strany vlády formou investičných stimulov pre tie priame zahraničné investície, ktoré sa realizujú čo najbližšie k tomuto regiónu (keď už nie priamo v ňom). Skúsenosti však ukazujú, že od roku 2002, kedy sa začalo s poskytovaním investičnej pomoci, jednotlivé slovenské vlády touto formou podporovali smerovanie priamych zahraničných investícií primárne do najrozvinutejších regiónov Slovenska (najmä do trojuholníka Bratislava – Trnava – Nitra, do Košíc a oblasti stredného Považia po Žilinu). Do oblasti Popradu smerovala len úplne minimálna časť investičnej pomoci vlády. Z prostredia investičnej pomoci teda len ťažko očakávať priaznivé rozvojové impulzy pre región v blízkej budúcnosti.



Spomínaná politika územnej podpory v rôznej forme (napr. investičná pomoc a pod.) a množstvo ďalších faktorov (napr. faktor sídelnej hierarchie, faktor makropolitologickej atraktivity, faktor veľkej dopravnej infraštruktúry, faktor historickej marginality, faktor depresnosti priľahlých prihraničných regiónov a pod.; Korec 2005) prispeli (a naďalej prispievajú) k veľmi nerovnovážnemu regionálnemu vývoju v rámci Slovenska, keď sa medzi jednotlivými jeho regiónmi vytvorili pomerne výrazné regionálne disparity. Vytvorila sa tak významná priestorová polarizácia spoločnosti s existenciou centier na strane jednej a periférií (vnútorných aj prihraničných periférnych regiónov) na strane druhej. V takomto periférnom regióne leží aj obec Štôla.

Štrukturálne fondy v programovom období 2021-2027

Jednou z možných ciest získavania finančných prostriedkov na realizáciu investičných akcií sú Európske štrukturálne a investičné fondy. Napriek tomu, že tieto európske štrukturálne a investičné fondy sú na Slovensku z aspektu regionálneho rozvoja definované ako „doplnkové“ zdroje financovania, v súčasnom modeli regionálnej politiky a nastavenia financovania samospráv sú práve tieto prostriedky z EŠIF hlavným zdrojom financií, bez ktorého by len ťažko boli samosprávy schopné financovať svoje rozvojové investičné projekty. V programovom období EÚ 2014 – 2020 čerpal Slovensko európske štrukturálne a investičné fondy v rámci Cieľa Investovanie do rastu a zamestnanosti a v rámci Cieľa Európska územná spolupráca. V roku 2023 sa toto programové obdobie (z hľadiska financovania a ukončenia projektov) končí, pričom aktuálne sa už nachádzame v programovom období 2021-2027.

Schválená je už Partnerská dohoda medzi Slovenskom a EÚ na nastávajúce programové obdobie 2021-2027 a taktiež Operačný program Slovensko (SR už teda v novom období bude mať len jeden operačný program, čo je oproti minulému obdobiu 2014-2020 významná zmena). Riadiaci orgán OP Slovensko (ktorým je MIRRI SK) a sprostredkovateľské orgány tak môžu pripravovať výzvy na podávanie projektov.

Ďalším významným zdrojom financovania rozvojových projektov v najbližších rokoch je pre Slovensko Plán obnovy a odolnosti Slovenskej republiky (tzv. Plán obnovy). Čiastočne z tohto Plánu obnovy môžu čerpať aj samosprávy. Plán obnovy sa však už nezaraďuje medzi EŠIF, ide o samostatný zdroj financovania, ktorý vznikol na podnet EÚ ako reakcia na krízu, spôsobenú pandémiou COVID-19. Plán obnovy reaguje najmä na jej ekonomické dopady, v podmienkach Slovenskej republiky však aj na dlhodobé systémové nedostatky v slovenskej spoločnosti (SR je povinná uskutočňovať aj niektoré reformy).

Zmena klímy

Veľmi dôležitý faktor, ktorý bude čoraz viac ovplyvňovať rozvoj obce Štôla a ktorý je potrebné nutne riešiť, je zmena klímy (samozrejme, tento faktor nevyplýva len na obec, ale pôsobí celosvetovo; v konečnom dôsledku však pôsobí aj lokálne – najčastejšie v podobe extrémnejších prejavov počasia ako sú horúčavy, povodne, suchá a pod.).

Zmena klímy ako fenomén 21. storočia sa stáva jednou z najväčších výziev environmentálnej politiky. Svetové ekonomické fórum vo svojej Správe o globálnych rizikách (2018), v ktorej pravidelne vyhodnocuje 50 najväčších globálnych rizík z hľadiska ich účinku, pravdepodobnosti a vzájomných interakcií, zaradilo extrémne prejavy počasia, krízu z nedostatku vody, prírodné katastrofy a zlyhanie zmierňovania zmeny klímy a adaptácie medzi 5 najväčších rizík súčasnosti (MŽP, 2018).

Za obdobie rokov 1881 – 2017 sa na Slovensku pozoroval:

- rast priemernej ročnej teploty vzduchu asi o 1,73 °C (z pohľadu ročných sezón k najrýchlejšiemu otepľovaniu dochádza v lete a na jar);
- priestorovo rozdielny trend ročných úhrnov atmosférických zrážok v priemere asi o 0,5 % (na juhu Slovenska bol pokles miestami aj viac ako 10 %, na severe a severovýchode ojedinele úhrn zrážok vzrástol do 3 %);



- pokles relatívnej vlhkosti vzduchu (na juhu Slovenska od roku 1900 doteraz o 5 %, na ostatnom území menej);
- pokles všetkých charakteristík snehovej pokrývky do výšky 1000 m n. m takmer na celom území Slovenska (vo väčšej nadmorskej výške bol zaznamenaný jej nárast);
- vzrast potenciálneho výparu a pokles vlhkosti pôdy – charakteristiky výparu vody z pôdy a rastlín, vlhkosti pôdy, slnečného žiarenia potvrdzujú, že najmä juh Slovenska sa postupne vysušuje;
- zmeny v premenlivosti klímy (najmä zrážkových úhrnov) – príkladom sú v krátkom časovom intervale striedajúce sa extrémne vlhké a suché roky: extrémne suchý rok 2003 a čiastočne aj 2007, extrémne vlhké roky 2010 a 2016 a mimoriadne suchý rok 2011 a čiastočne aj 2012. Za ostatných 15 rokov došlo k významnejšiemu rastu výskytu extrémnych denných a niekoľkodenných úhrnov zrážok, čo malo za následok zvýšenie rizika lokálnych povodní v rôznych oblastiach SR. Na druhej strane v období rokov 1989 – 2017 sa oveľa častejšie ako predtým vyskytovalo lokálne alebo celoplošné sucho, ktoré bolo zapríčinené predovšetkým dlhými periódami relatívne teplého počasia s malými úhrnmi zrážok v niektorej časti vegetačného obdobia. Zvlášť výrazné bolo sucho v rokoch 1990 – 1994, 2000, 2002, 2003 a 2007, v niektorých regiónoch na západe Slovenska aj v rokoch 2015 a 2017.

Riešením, ktoré by malo v konečnom dôsledku zabrániť, alebo aspoň minimalizovať riziká a negatívne dôsledky zmeny klímy, je kombinácia zmierňovacích opatrení zameraných na znižovanie emisií skleníkových plynov (mitigácia) s opatreniami, ktoré znížia zraniteľnosť a umožnia adaptáciu človeka a ekosystémov s nižšími ekonomickými, environmentálnymi a sociálnymi nákladmi. Cieľom adaptácie je zmierniť nepriaznivé dôsledky zmeny klímy, znížiť zraniteľnosť a zvýšiť adaptívnu schopnosť prírodných a človekom vytvorených systémov voči aktuálnym, alebo očakávaným negatívnym dôsledkom zmeny klímy, a posilniť odolnosť celej spoločnosti zvyšovaním verejného povedomia v oblasti zmeny klímy a budovaním znalostnej základne pre účinnejšiu adaptáciu (MŽP, 2018).

STEEP analýza

Pri stretávaní sa s rôznymi problémami a výzvami je potrebné si uvedomiť, že ich riešenie môže byť v budúcnosti ovplyvnené rôznymi vonkajšími faktormi, ktoré obec nedokáže ovplyvniť. Úlohou STEEP analýzy (analýzy externého prostredia) je napomáhať tvorcom rozhodnutí predvídať budúci možný vývoj a na tieto zmeny sa pripraviť.

Formulár 1 (A8): STEEP analýza

Sociálne	Technologické	Ekonomické	Ekologické	Politické	Hodnoty
Starnutie obyvateľstva, emigrácia mladých ľudí do miest	Úroveň technológie poskytovateľa	Nové trhy a nové príležitosti (napr. cestovný ruch)	Vplyv rôznych subjektov na ŽP	Politika vlády v hospodárskej, sociálnej a environmentálnej oblasti	Zmena postojov k lokálnemu rozvoju
Zmeny postojov a správania – aktívny tretí sektor	Dostupná technológia a využívaná technológia	Klesajúce trhy v niektorých poskytovaných službách	Možnosti obnovy a tvorby ŽP	Štrukturálna politika Európskej únie	Zmena životného štýlu
Zmeny správania obyvateľov	Technológia využívaná obyvateľmi, podnikateľmi	Dostupnosť finančných zdrojov	Politika ŽP	Vojna na Ukrajine	Tímová spolupráca



Móda	Kontakt s obyvateľmi prostredníctvom technológií	Daňová politika	Podpora tvorby a ochrany ŽP	Zmena vlády ako výsledok volieb	Osobné hodnoty
------	--	-----------------	-----------------------------	---------------------------------	----------------

Zdroj: MDVRR 2015, vlastné spracovanie



A.III Zhodnotenie súčasného stavu územia

Zhodnotenie súčasného stavu územia je spracované formou SWOT analýzy. Tá bola vypracovaná na základe auditu rozvojových zdrojov obce.

SWOT analýza

Formulár 2 (A10): SWOT analýza

Silné stránky	Slabé stránky
<ul style="list-style-type: none"> • veľmi zachované prírodné prostredie • viacero chránených území v katastri obce • žiadne problémy s povodňami • mierne pozitívny vývoj migračného pohybu obyvateľstva • relatívne nízka miera nezamestnanosti • priaznivá štruktúra UoZ podľa vzdelania a doby evidencie • dobrá kvalita domového fondu • existencia viacerých ubytovacích zariadení v obci • vybudovaná základná technická infraštruktúra (vodovod, kanalizácia, ČOV) • viaceré športoviská na realizáciu rôznych športov • veľmi výhodná poloha obce vzhľadom na nadradenú dopravnú infraštruktúru (diaľnica, železnica) • výhodná poloha obce v blízkosti urbánnych centier a centier zamestnanosti • vysoký potenciál rozvoja cestovného ruchu • dobré finančné hospodárenie obce • väčšina parciel v katastri obce s vlastníckym právom zapísaným v registri „C“ 	<ul style="list-style-type: none"> • nižšia úroveň vytriedenia odpadov • stagnácia počtu obyvateľov • negatívny vývoj prirodzeného pohybu obyvateľstva • nepriaznivá veková štruktúra obyvateľstva • nepriaznivá štruktúra UoZ podľa veku a klasifikácie zamestnaní • slabšia kvalita miestnych komunikácií • chýbajúci chodník popri hlavnej ceste • chýbajúca kanalizácia v chatovej osade
Príležitosti	Ohrozenia
<ul style="list-style-type: none"> • zvýšenie úrovne vytriedenia odpadov • dobudovanie základnej technickej infraštruktúry (kanalizácia) • podpora miestnych podnikateľských subjektov • využitie európskych štrukturálnych a investičných fondov, ako aj iných zdrojov na realizáciu rozvojových aktivít • možnosti podpory nezamestnaných občanov v rámci AOTP (menšie obecné služby, regionálna zamestnanosť...) 	<ul style="list-style-type: none"> • nedostatočné využitie možných zdrojov z EÚ • vysoká administratívna náročnosť pre získanie financií z EŠIF • neustále zvyšovanie administratívnej záťaže výkonu miestnej samosprávy bez kompenzácie z hľadiska paralelného zvyšovania zdrojov (finančných, personálnych)

Zdroj: vlastné spracovanie



Kľúčové faktory a disparity územia

Vyhodnotením silných stránok a príležitostí zo SWOT analýzy boli identifikované hlavné faktory rozvoja obce. Podobne, na základe vyhodnotenia slabých stránok a ohrození boli identifikované hlavné disparity obce.

Hlavné faktory rozvoja:

- využitie dobrej geografickej polohy obce z hľadiska potenciálu pre rozvoj CR na báze atraktívneho prírodného prostredia, Vysokých Tatier a množstva kultúrno-historických pamiatok v okolí
- racionálne hospodárenie samosprávy
- zvyšovanie environmentálneho povedomia obyvateľstva
- využitie zdrojov z EŠIF na realizáciu investičných a neinvestičných projektov, aktivita obce pri realizácii rozvojových projektov

Hlavné disparity rozvoja:

- nízky potenciál pre prilákanie investícií do priemyselnej výroby – z dôvodu málo výhodnej polohy vo vzťahu k ekonomickým centráram a nadradenej dopravnej infraštruktúre má obec veľmi nízky lokalizačný potenciál pre prilákanie investícií do priemyselnej výroby
- nezamestnanosť obyvateľstva – obyvateľstvo, ktoré si nevie nájsť prácu a neemigruje, upadá kvôli absencii dostatočného príjmu na živobytie do sociálnych problémov
- vyššia úroveň miezd v metropolitných regiónoch SR, príp. v zahraničí – úroveň miezd v regióne spolu s časovou a finančnou náročnosťou dochádzky do zamestnania pôsobí ako demotivačný faktor a generuje podmienky pre emigráciu obyvateľstva

Rozvojový potenciál obce Štôla spočíva hlavne vo významnej polohe a to Podhoria v blízkosti Vysokých Tatier. Štôla má výbornú polohu a lokalitu a stáva sa významnou turistickou atraktívnou oblasťou nielen pre samotných obyvateľov, ale hlavne pre turistov a jej návštevníkov.



B-Strategická časť

Programu hospodárskeho a sociálneho rozvoja



Rozvoj rôznych regiónov, od lokálnej po makroregionálnu úroveň, je nutné chápať, realizovať, uvažovať a posudzovať v čo možno najširších súvislostiach a väzbách, nie izolovane. Z tohto dôvodu je preto pre stanovenie rozvojovej stratégie obce nevyhnutné rešpektovať aj rôzne „nadradené“ stratégie, ktoré boli prijaté či už na nadnárodnej úrovni, na úrovni štátu alebo VÚC.

Na medzinárodnej úrovni je Slovenská republika viazaná najmä **Agendou 2030**. Ide o súhrn globálnych záväzkov, ktorými medzinárodné spoločenstvo reaguje na najzávažnejšie výzvy súčasnosti. Zmena klímy, chudoba, zvyšujúce sa ekonomické a sociálne nerovnosti alebo neudržateľnosť prevládajúcich vzorcov výroby a spotreby sú komplexné a navzájom previazané problémy. Izolované zásahy a opatrenia preto strácajú účinnosť pri ich riešení. Agenda 2030 bola prijatá členskými štátmi Organizácie Spojených národov v roku 2015 a vyzýva štáty k spoločnému koordinovanému postupu pri riešení globálnych výziev. Táto Agenda 2030 bola prijatá najmä za účelom zabezpečenia udržateľného rozvoja vo svete. Obsahuje spolu 17 cieľov, ktorých plnenie je v záujme udržateľného rozvoja potrebné naplňať.

Implementácia Agendy 2030 je na Slovensku inštitucionálne rozdelená medzi Ministerstvo investícií, regionálneho rozvoja a informatizácie SR a Ministerstvo zahraničných vecí SR. V konzultácii s odbornou verejnosťou bola Agenda 2030 na Slovensku premietnutá do užšieho súboru šiestich prioritných oblastí, ktoré zohľadňujú špecifiká Slovenska a ktoré budú základom ďalšej strategickej a koncepcnej práce. Sú nimi:

- *Vzdelanie pre dôstojný život,*
- *Smerovanie k znalostnej a environmentálnej udržateľnej ekonomike pri demografických zmenách a meniacom sa globálnom prostredí,*
- *Znižovanie chudoby a sociálna inklúzia,*
- *Udržateľné sídla, regióny a krajina v kontexte zmeny klímy,*
- *Právny štát, demokracia a bezpečnosť,*
- *Dobré zdravie.*

Vyššie uvedené prioritné oblasti sa premietajú aj do opatrení regionálnej politiky, podporujúcich rozvoj jednotlivých regiónov Slovenska.

Strategická časť Programu hospodárskeho a sociálneho rozvoja obce Štôla na roky 2023-2030 nadväzuje na analytickú časť, ktorá predstavuje komplexnú analýzu územia. Táto časť PHSR obsahuje stratégiu rozvoja obce s ohľadom na jej vnútorné špecifiká a danosti. Jej súčasťou je strategická vízia, formulácia a návrh stratégie rozvoja, ako aj formulácia cieľov v hospodárskej, sociálnej a environmentálnej oblasti.



Strategická vízia a hlavný cieľ obce

Vízia je želanou predstavou obyvateľov o budúcnosti, o tom, ako by mala obec vyzeráť. Je teda nástrojom na motiváciu, opisom ideálneho stavu, ktorý by sme chceli v budúcnosti dosiahnuť. Stanovuje rámec pre definovanie strategických cieľov a priorít na strednodobý časový horizont. Analýzou súčasného stavu obce, analýzou doteraz realizovaných a plánovaných projektov, na základe analýzy hlavných faktorov rozvoja a na základe funkcií, ktoré plní samospráva obce bola sformulovaná nasledovná **strategická vízia** obce Štôla:

Obec Štôla je miestom s atraktívnym prostredím pre život. Všestranným rozvojom a využívaním svojho vnútorného potenciálu zabezpečuje zvyšovanie kvality života všetkých svojich obyvateľov, ktorým poskytuje kvalitné služby.

Na dosiahnutie uvedenej strategickej vízie bude potrebné naplniť hlavný cieľ rozvoja obce Štôla na roky 2023-2030. **Hlavným cieľom** rozvoja obce je

„zvýšiť kvalitu života obyvateľov obce aktívnym prístupom k podpore hospodárskej a sociálnej oblasti pri súčasnom zveľaďovaní životného prostredia obce“.

Stratégia rozvoja

Cieľom strategickej časti programu je navrhnuť priority a opatrenia, ktoré budú viesť k naplneniu stanovenej vízie. Ide o návrh takých priorít a opatrení, ktorých riešenie je buď priamo v kompetencii obce alebo tiež takých, ktoré síce nie sú priamo v jej kompetencii, avšak obec ich dokáže svojou činnosťou a svojimi schopnosťami ovplyvniť žiaducim smerom.

Definovanie stratégie rozvoja obce vychádza najmä z detailného poznania jej vnútorného prostredia a z poznania potrieb obyvateľstva, pričom priamo nadväzuje na výsledky analýz. Stratégia vychádza zo základného predpokladu, že príslušné orgány verejnej správy od národnej po regionálnu úroveň budú zabezpečovať koordinovaný prístup v záujme dosiahnutia realizácie plánovaných zmien a že bude existovať dobrá informovanosť kľúčových aktérov regionálneho rozvoja.

Stratégia rozvoja obce je spracovaná v súlade s **Víziou a stratégiou rozvoja Slovenska do roku 2030**, ktorá plní úlohu Národnej stratégie regionálneho rozvoja Slovenskej republiky v zmysle zákona o podpore regionálneho rozvoja. Vízia a stratégia rozvoja Slovenska do roku 2030 definuje (okrem iného) priority, ciele a nástroje podpory regionálneho rozvoja podľa typov regiónov, miest a obcí. Je v súlade s politikou súdržnosti Európskej únie v období 2021-2027, v rámci ktorej **Európska komisia zadefinovala 5 hlavných politických cieľov politiky súdržnosti:**

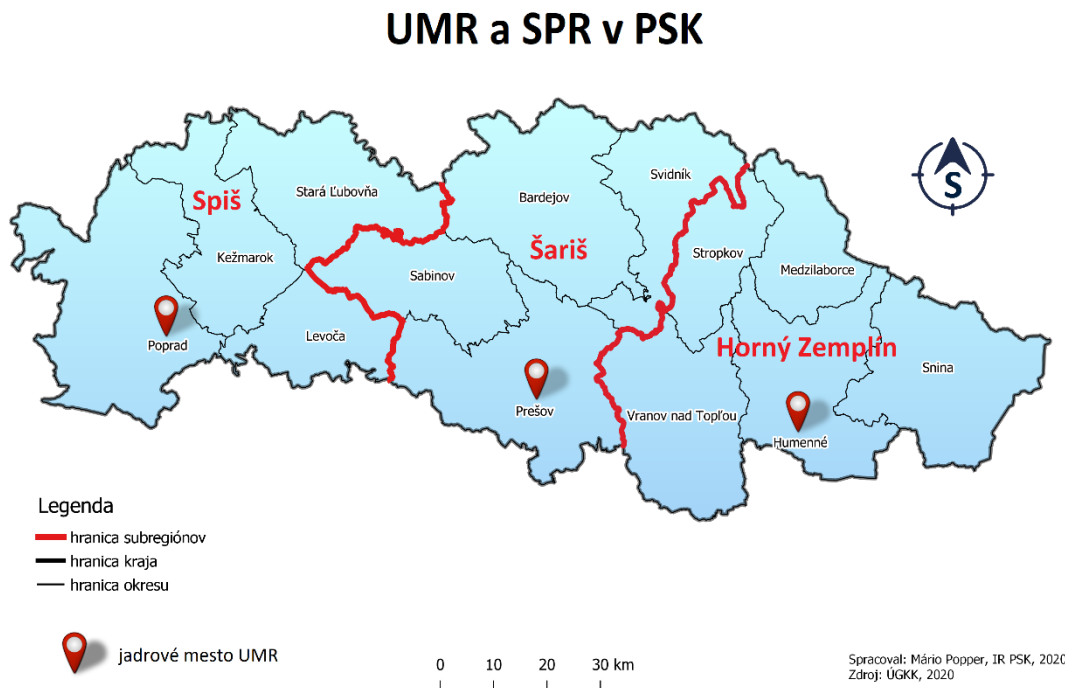
1. *Inteligentnejšia Európa* – inovatívna a inteligentná transformácia hospodárstva
2. *Ekologickejšia, nízkouhlíková Európa*
3. *Prepojenejšia Európa* – mobilita a regionálna pripojiteľnosť IKT
4. *Sociálnejšia Európa* – vykonávanie Európskeho piliera sociálnych práv
5. *Európa bližšie k občanom* – udržateľný a integrovaný rozvoj mestských, vidieckych a pobrežných oblastí prostredníctvom miestnych iniciatív.



V novom programovom období (2021-2027) nastávajú v oblasti strategického plánovania a riadenia a implementácie eurofondov viaceré zásadné zmeny. Doposiaľ sa programy rozvoja obcí vypracúvali na úrovni VÚC a na úrovni obcí a miest (pričom obce mali možnosť vypracovať si spoločný program rozvoja obcí). Po novom sa do strategického plánovania pridáva ďalší „medzistupeň“. Tento nový medzistupeň predstavujú tzv. **Strategicko-plánovacie regióny (SPR)**, ktorých hranice zadefinuje príslušný VÚC a schváli ustanovená Rada partnerstva kraja. Pre každý SPR sa následne vypracúva špecifická stratégia, spracovaná vo forme **integrovanej územnej stratégie (IUS)** a obsahujúca špecifické ciele a operácie, vzťahujúce sa len na to-ktoré SPR. Cieľom je zabezpečiť adresnejšie operácie a podporu regiónom na medzistupni medzi regionálnou samosprávou (VÚC) a miestnou samosprávou (obce).

Tretí stupeň strategického plánovania budú stále tvoriť obce a mestá – tým je, samozrejme, ponechaná možnosť vypracovať si svoje vlastné PHSR (ak nevyužijú možnosť vypracovať si svoj PHSR ako súčasť spoločného programu rozvoja obcí). **Obec Štôla** leží v Prešovskom samosprávnom kraji a v programovom období 2021-2027 je **súčasťou** strategicko-plánovacieho regiónu **SPR Spiš**.

Obrázok 2: Strategicko-plánovacie regióny (SPR) a územia udržateľného mestského rozvoja (UMR) na území Prešovského kraja, ustanovené v programovom období 2021-2027



Zdroj: www.po-kraj.sk



Zmena nastáva v rámci územného rozvoja. **Každý samosprávny kraj** na Slovensku a každé **územie udržateľného mestského rozvoja (UMR)**⁴, zadané Ministerstvom investícií, regionálneho rozvoja a informatizácie, si v rámci svojho PHRSR (resp. integrovanej územnej stratégie)⁵ definuje tzv. **Integrované investičné balíčky (resp. integrované projektové balíčky)**. Tie pozostávajú z kľúčových projektov (ktorých realizácia je pre implementáciu daného projektového balíka kľúčová, nosná; bez nej by realizácia celého integrovaného balíka nemala zmysel a investície by neprinesli synergický efekt) a komplementárnych projektových balíkov (ktoré obsahujú indikatívne tematické projektové balíčky). Celý integrovaný projektový balík môže byť financovaný z rôznych zdrojov (napr. EŠIF, Plán obnovy, Fond pre spravodlivú transformáciu, tzv. Nórske fondy, úverové zdroje, vlastné zdroje, dotácie štátu a pod.). Tá časť integrovaného investičného balíka, ktorá bude financovaná len z EŠIF, sa nazýva **Integrovaná územná investícia (IUI, angl. skratka ITI)**.

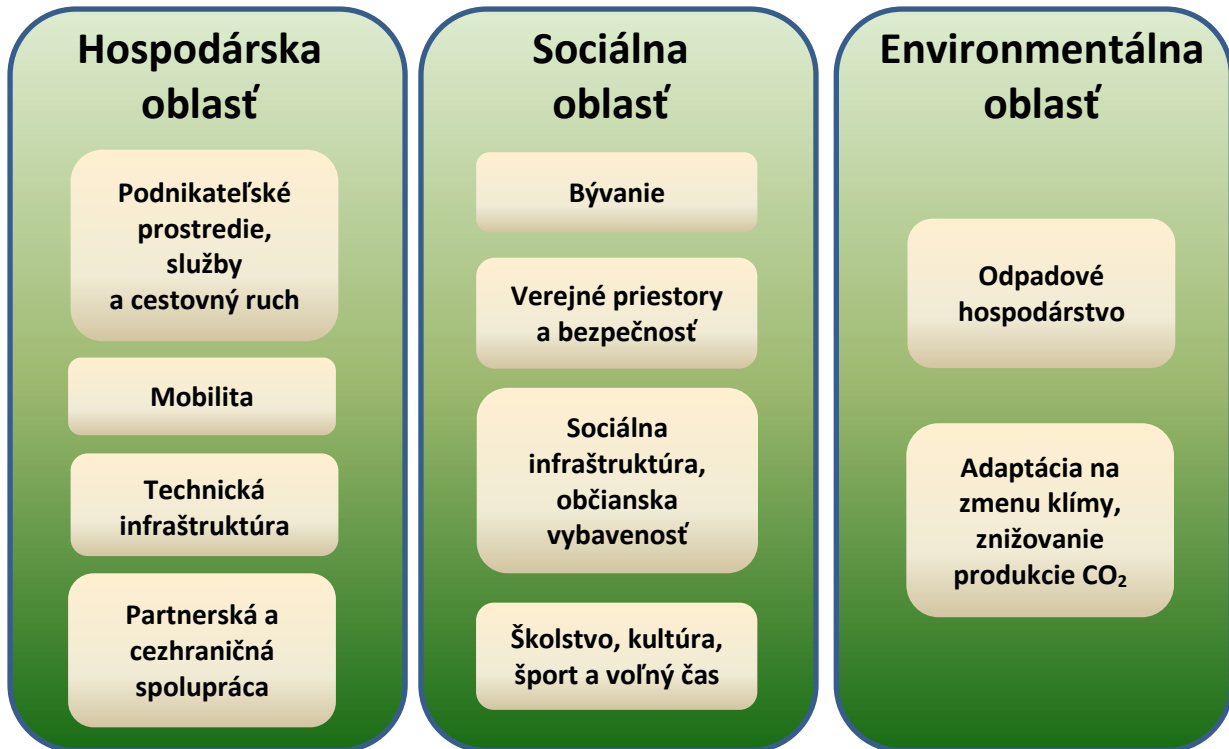
Integrovaný územný rozvoj v rámci územného programu by už teda nemal byť realizovaný výlučne formou dopytovo-orientovaných projektov (ako tomu bolo doposiaľ). Časť IUI bude schvaľovaná Radou partnerstva daného VÚC (bez potreby vyhlasovania dopytovo-orientovaných výziev; výhodou tohto spôsobu schvaľovania bude, že najprv Rada partnerstva VÚC schváli konkrétny projektový zámer na realizáciu, takže žiadateľ bude mať istotu, že jeho projektový zámer určite získa financie na realizáciu; potom dostane úspešný žiadateľ čas na dopracovanie a dodanie všetkej potrebnej dokumentácie, ako napr. samotná projektová dokumentácia, územné rozhodnutie, stavebné povolenie a pod.; tento prístup môže teda potenciálne ušetriť žiadateľom množstvo financií, úsilia a času – keďže tí nebudú povinní mať pripravenú celú dokumentáciu už v čase podania žiadosti o NFP, ale až po jej schválení) a časť IUI sa bude stále implementovať formou dopytovo-orientovaných výziev, vyhlasovaných štátnymi orgánmi (rovnakým spôsobom ako tomu bolo doteraz).

⁴ nazývané aj „mestská funkčná oblasť“

⁵ v prípade VÚC ide o PHRSR (pričom IUS môže byť integrálnou súčasťou PHRSR kraja alebo samostatnou stratégiou). V prípade území UMR podľa toho, či sa daný UMR rozhodol vypracovať si integrovanú územnú stratégiu vo forme spoločného programu rozvoja obcí na základe § 8a zákona č. 539/2008 Z. z. o podpore regionálneho rozvoja alebo ako samostatnú stratégiu



Pre naplnenie strategickej vízie (pozri predchádzajúcu kapitolu) si teda obec Štôla stanovila tri hlavné rozvojové oblasti a v rámci nich nasledovné priority:



- A.) **Hospodárska oblasť** – táto prioritná oblasť pozostáva zo 4 priorít: podnikateľské prostredie, služby a cestovný ruch (podpora malého a stredného podnikania, podpora miestnej hospodárskej základne, zavádzanie inovácií, rozvoj poľnohospodárstva, rozvoj digitalizácie, realizácia SMART riešení, skvalitňovanie verejných služieb, investície do rozvoja CR), mobilita (rekonštrukcia starých a výstavba nových miestnych komunikácií a chodníkov, obstaranie techniky), technická infraštruktúra (dobudovanie technickej vybavenosti obce – kanalizácia, ČOV) a partnerská spolupráca (spolupráca s partnerskými obcami).
- B.) **Sociálna oblasť** – prioritná oblasť pozostávajúca taktiež zo 4 rozvojových priorít: bývanie (podpora bývania v obci, výstavba nájomných bytov), verejné priestory a bezpečnosť (prevencia kriminality, riešenie bezpečnosti obyvateľov), sociálna infraštruktúra, občianska vybavenosť (skvalitnenie občianskej vybavenosti, rekonštrukcia budov vo vlastníctve obce, podpora sociálnych služieb a komunitného rozvoja) a škoolstvo, kultúra, šport a voľný čas (skvalitňovanie školskej infraštruktúry, rekonštrukcia a výstavba športových a oddychových zariadení, podpora kultúrnych a športových podujatí a telies).
- C.) **Environmentálna oblasť** – tretia prioritná oblasť pozostáva z 2 rozvojových priorít: odpadové hospodárstvo (podpora triedeného zberu, zvyšovanie úrovne vytriedenia komunálnych odpadov) a adaptácia na zmenu klímy, znižovanie produkcie CO₂ (realizácia protipovodňových opatrení, zelených a modrých investícií, zvyšovanie biodiverzity, využívanie obnoviteľných zdrojov energie).



Prostredníctvom týchto troch prioritných oblastí a definovaných priorit, ktoré sú v programovej časti dokumentu rozpracované do jednotlivých opatrení, projektov a aktivít, bude obec naplňať definovanú strategickú víziu rozvoja. Splnením jednotlivých cieľov a stanovených opatrení bude zabezpečovať zvyšovanie kvality života svojich obyvateľov.

Formulár 3 (S1): Hierarchia rozvojových cieľov

Vízia			
„Obec Štôla je miestom s atraktívnym prostredím pre život. Všestranným rozvojom a využívaním svojho vnútorného potenciálu zabezpečuje zvyšovanie kvality života všetkých svojich obyvateľov, ktorým poskytuje kvalitné služby“			
Hlavný cieľ			
„zvýšiť kvalitu života obyvateľov obce aktívnym prístupom k podpore hospodárskej a sociálnej oblasti pri súčasnom zveľadovaní životného prostredia obce“			
Prioritná oblasť	Hospodárska	Sociálna	Environmentálna
Strategický cieľ	Rozvíjať vnútorný potenciál územia, založený na podpore miestneho hospodárstva a vybudovanej dopravnej a technickej infraštruktúry	Podporovať skvalitňovanie občianskej vybavenosti a zabezpečovať pre obyvateľov dôstojné podmienky spoločenského vyžitia	Zabezpečiť pre obyvateľov obce ako aj jej návštevníkov kvalitné životné prostredie
Priority	<ul style="list-style-type: none"> • Podnikateľské prostredie, služby a cestovný ruch • Mobilita • Technická infraštruktúra • Partnerská a cezhraničná spolupráca 	<ul style="list-style-type: none"> • Bývanie • Verejné priestory a bezpečnosť • Sociálna infraštruktúra, občianska vybavenosť • Školstvo, kultúra, šport a voľný čas 	<ul style="list-style-type: none"> • Odpadové hospodárstvo • Adaptácia na zmenu klímy, znižovanie produkcie CO₂
Opatrenia	1.1 Podpora MSP, remeselníkov, poľnohospodárov a lesníkov 1.2 Rozvoj digitalizácie a SMART infraštruktúry, vrátane modernizácie verejných služieb 1.3 Rozvoj cestovného ruchu 1.4 Skvalitnenie miestnej dopravnej infraštruktúry 1.5 Zlepšenie technickej vybavenosti obce 1.6 Spolupráca s partnerskými obcami	2.1 Tvorba možností pre rozvoj bývania 2.2 Zvyšovanie bezpečnosti obyvateľov, vrátane prevencie kriminality 2.3 Zlepšenie kvality občianskej vybavenosti 2.4 Podpora sociálnych služieb a sociálnych aktivít 2.5 Skvalitnenie školskej infraštruktúry 2.6 Skvalitnenie ponuky športového vyžitia a trávenia voľného času 2.7 Podpora spoločenského a kultúrneho života	3.1 Skvalitnenie nakladania s odpadmi a podpora zhodnocovania odpadov 3.2 Realizácia adaptačných a mitigačných opatrení na zmenu klímy, zelené a modré investície, zvyšovanie biodiverzity 3.3 Zvyšovanie energetickej efektívnosti budov, prechod na OZE 3.4 Ochrana pred povodňami

Zdroj: vlastné spracovanie



C-Programová časť

Programu hospodárskeho a sociálneho rozvoja



Programová časť PHSR nadväzuje na strategickú časť a obsahuje opatrenia a projektové zámery na zabezpečenie realizácie programu rozvoja, vrátane ich priradenia k jednotlivým cieľom a prioritám. Táto časť obsahuje podrobnejšie rozpracovanie cieľov v hospodárskej, sociálnej a environmentálnej oblasti na úroveň opatrení a projektových zámerov. Táto časť obsahuje:

- konkrétne opatrenia a projektové zámery, vrátane ich priradenia k jednotlivým cieľom a prioritám,
- súbor ukazovateľov, výsledkov a dopadov vrátane východiskových a cieľových hodnôt.

Opatrenia a projektové zámery podľa prioritných oblastí

V strategickú časť zadanú definované priority v rámci troch prioritných oblastí (hospodárskej, sociálnej, environmentálnej) obsahujú viaceré opatrenia, pričom každé opatrenie pozostáva z jedného alebo viacerých konkrétnych projektových zámerov. Tie sú plne v súlade s 5 hlavnými politickými cieľmi politiky súdržnosti Európskej únie na programové obdobie 2021-2027. Realizácia projektových zámerov v rámci zadaných opatrení podporí **inteligentnú transformáciu hospodárstva**, napomôže **prechodu na ekologickejšiu nízkouhlíkovú Európu**, posilní **mobilitu a digitalizáciu**, prispeje k budovaniu **sociálnejšej Európy** a posilní **miestny rozvoj** (samozrejme, myslí sa tu realizácia projektových zámerov na území obce – pričom tieto projektové zámery svojím malým dielom napomôžu realizácii systémových zmien v celoslovenskom a európskom meradle).

Všetky projektové zámery, ktoré samospráva plánuje v strednodobom horizonte realizovať, sú uvedené v nasledujúcom formulári. Niektoré projektové zámery sú pritom „zložitejšie“ – budú si vyžadovať napr. spracovanie projektovej dokumentácie, inžinierske činnosti, zapojenie väčšieho počtu osôb do manažmentu takéhoto projektu a pod. Zároveň sú tu však uvedené aj také projektové zámery, ktoré predstavujú spravidla jednoduchšie „činnosti“ (nie je potrebné realizovať ich ako projekt; spravidla ide „jednoduchšie“, menej náročné činnosti). Všetky takéto zámery – či už „jednoduchšie“ alebo „zložitejšie“ – budeme v tejto aj ďalších kapitolách označovať pod rovnakým názvom „**projektový zámer**“.

Nie vždy bolo možné jednotlivé projektové zámery, ktoré samospráva plánuje realizovať, jednoznačne zatriediť pod konkrétnu prioritu a konkrétne opatrenie. Niektoré plánované projektové zámery sa totižto svojím obsahom prelínajú a dotýkajú sa viacerých prioritných oblastí a priorit. V takýchto prípadoch bol plánovaný projektový zámer začlenený pod príslušné opatrenie podľa hlavného, najdôležitejšieho cieľa, na ktorý je ten-ktorý projektový zámer zameraný. Takýmto spôsobom sa postupovalo napr. pri projektovom zámere „1.3.4 Budovanie a rekonštrukcia tratí na bežecké lyžovanie, vybudovanie bežeckého areálu so šatňami a sociálnymi zariadeniami“ (tento projektový zámer mohol byť začlenený aj pod opatrenie 2.6, ktoré je zamerané na zlepšovanie podmienok v rámci športového vyžitia; jeho hlavným cieľom je však najmä rozšírenie športovej ponuky pre prípadných návštevníkov obce (samozrejme, aj pre obyvateľov obce).

Všetky projektové zámery, ktoré sú v tomto PHSR zadané, môžu byť realizované v rámci **integrovaných projektových balíkov**, zadaných či už v Programe hospodárskeho rozvoja a sociálneho rozvoja samosprávneho kraja (**PHRSR VÚC Prešov**) alebo v integrovanej územnej stratégii SPR Spiš (**IUS SPR Spiš**); môžu byť taktiež zahrnuté medzi **integrované územné investície** (financované z EŠIF).



Formulár 4 (P1): Prehľad opatrení a projektových zámerov podľa oblastí

Prioritná oblasť 1 – HOSPODÁRSKA	
Opatrenie	Projektový zámer
1.1 Podpora MSP, remeselníkov, poľnohospodárov a lesníkov	<p>Proj. zámer 1.1.1: Podpora rozvoja služieb a podnikateľských aktivít v obci - príprava pozemkov, budov, priestorových a technických podmienok pre vznik nových služieb a rozvoj existujúcich podnikateľských aktivít - prenájom obecných pozemkov a budov - podpora subjektov lesného hospodárstva a zhodnocovania drevnej hmoty - podpora poľnohospodárskych subjektov</p> <p>Proj. zámer 1.1.2: Podpora zavádzania inovácií u miestnych zamestnávateľov - zavádzanie nových produktov, zlepšených procesov, využívanie nových materiálov, zlepšovanie výrobných metód</p>
1.2 Rozvoj digitalizácie a SMART infraštruktúry, vrátane modernizácie verejných služieb	<p>Proj. zámer 1.2.1: Podpora zavádzania efektívnych SMART digitálnych riešení v podnikoch a u subjektov poskytujúcich verejnú službu - realizácia podporných aktivít pri zavádzaní digitálnych riešení do spoločnosti (napr. v doprave, cestovnom ruchu, odpadovom hospodárstve, vo výrobných procesoch, pri poskytovaní elektronických služieb občanom a pod.)</p> <p>Proj. zámer 1.2.2: Zvyšovanie digitálnych zručností zamestnancov a obyvateľov obce - realizácia vzdelávacích aktivít pre zamestnancov pracujúcich v podnikoch a verejnej správe a pre miestnych obyvateľov</p> <p>Proj. zámer 1.2.3: Wifi pre teba - zabezpečenie dostupnosti internetu na verejných priestranstvách - vybudovanie verejných hot-spotov za účelom zvýšenia dostupnosti internetu</p>
1.3 Rozvoj cestovného ruchu	<p>Proj. zámer 1.3.1: Výstavba cyklistických chodníkov, vrátane doplnkovej infraštruktúry (altánky, lavičky, stojany, informačné tabule, nabíjacie stanice a pod.) - vybudovanie samostatných (od cestných komunikácií stavebne oddelených) cyklistických chodníkov - prepojenie cyklistických chodníkov s okolitými samosprávami a katastrami</p>



	<ul style="list-style-type: none">- budovanie sprievodnej cyklistickej a oddychovej infraštruktúry <p>Proj. zámer 1.3.2: Zriadenie požičovne bicyklov</p> <ul style="list-style-type: none">- obstaranie bicyklov a cyklistického vybavenia- zriadenie priestorov na požičiavanie bicyklov <p>Proj. zámer 1.3.3: Prenájom pozemkov od tretích osôb za účelom budovania športovísk a voľnočasových zariadení</p> <ul style="list-style-type: none">- uzavretie nájomných zmlúv s príslušnými majiteľmi na pozemky, ktoré nie sú v majetku obce <p>Proj. zámer 1.3.4: Budovanie a rekonštrukcia tratí na bežecké lyžovanie, vybudovanie bežeckého areálu so šatňami a sociálnymi zariadeniami</p> <ul style="list-style-type: none">- skvalitňovanie bežeckých tratí- výstavba areálu na bežecké lyžovanie, vrátane sprievodnej infraštruktúry <p>Proj. zámer 1.3.5: Zriadenie muzeálnej expozície a vydanie obecnej monografie</p> <ul style="list-style-type: none">- vybudovanie múzea v obci s rôznou tematikou, zameranou najmä na prezentáciu histórie obce Štôla- zabezpečenie vydania odbornej monografie o obci Štôla <p>Proj. zámer 1.3.6: Realizácia nadstavby polyfunkčného objektu (Domu služieb) za účelom zriadenia ubytovania pre turistov</p> <ul style="list-style-type: none">- vybudovanie nadstavby existujúcej budovy, zriadenie turistického ubytovania v podkrovných priestoroch- rekonštrukcia strešného plášťa <p>Proj. zámer 1.3.7: Obstaranie snežného skútra na úpravu bežeckých tratí</p> <ul style="list-style-type: none">- zakúpenie potrebnej techniky <p>Proj. zámer 1.3.8: Podpora rozvoja telesnej kultúry, športu a turistiky</p> <ul style="list-style-type: none">- realizácia rôznych investícií a podporných aktivít v oblasti rozvoja kultúry, športu a turistiky <p>Proj. zámer 1.3.9: Výstavba letného amfiteátra (letného kina)</p> <ul style="list-style-type: none">- vybudovanie exteriérových priestorov na kultúrne využitie
--	---



<p>1.4 Skvalitnenie miestnej dopravnej infraštruktúry</p>	<p>Proj. zámer 1.4.1: Majetkovo-právne vysporiadanie miestnych komunikácií a ich rekonštrukcia a modernizácia - odkúpenie parciel ležiacich pod miestnymi komunikáciami do vlastníctva obce - rekonštrukcia obecných komunikácií, vrátane mostných objektov</p> <p>Proj. zámer 1.4.2: Výstavba novej prístupovej komunikácie do obce - vybudovanie úplne novej komunikácie – majetkovo-právne vysporiadanie, realizácia podkladu, výstavba premostenia cez vodný tok, uloženie asfaltového povrchu</p> <p>Proj. zámer 1.4.3: Výstavba chodníka popri hlavnej ceste (k autobusovej zastávke) - výstavba chodníka popri hlavnej cestnej komunikácii</p> <p>Proj. zámer 1.4.4: Rekonštrukcia autobusových zastávok v obci - vybudovanie zastrešených priestorov vrátane terénnych úprav</p> <p>Proj. zámer 1.4.5: Obstaranie techniky na zimnú a letnú údržbu komunikácií - zakúpenie príslušnej techniky (traktor, radlice, odhřňač, vozidlo na čistenie komunikácií a pod.)</p> <p>Proj. zámer 1.4.6: Obstaranie viacmiestneho vozidla (napr. 9-miestneho) pre potreby obce (napr. prevoz dôchodcov, potreby DHZ a pod.) - zakúpenie vozidla, ktoré bude obec využívať na rôzne verejnoprospešné účely</p> <p>Proj. zámer 1.4.7: Budovanie infraštruktúry pre rozvoj elektromobility - budovanie nabíjajúcich staníc a ďalšej infraštruktúry</p>
<p>1.5 Zlepšenie technickej vybavenosti obce</p>	<p>Proj. zámer 1.5.1: Dobudovanie splaškovej kanalizácie v časti chatová osada - osadenie kanalizačného potrubia v chýbajúcej časti obce - pripojenie kanalizačných vetiev na ČOV</p>



	<p>Proj. zámer 1.5.2: Modernizácia verejného osvetlenia, vrátane realizácie SMART prvkov</p> <ul style="list-style-type: none"> - výmena existujúcich bodov verejného osvetlenia za energeticky úsporné LED svietidlá - obstaranie techniky na zabezpečenie nabíjania verejného osvetlenia z OZE (napr. solárne nabíjanie a pod.) - zakomponovanie SMART prvkov do prevádzky osvetlenia (napr. automatické stmievanie a rozsviecovanie, automatické zapínanie a vypínanie podľa svetelných podmienok a pod.)
1.6 Spolupráca s partnerskými obcami	<p>Proj. zámer 1.6.1: Rozvoj partnerskej a cezhraničnej spolupráce</p> <ul style="list-style-type: none"> - rozvoj spolupráce s partnerskými obcami/mestami
Prioritná oblasť 2 – SOCIÁLNA	
Opatrenie	Projektový zámer
2.1 Tvorba možností pre rozvoj bývania	<p>Proj. zámer 2.1.1: Výstavba bytového domu (12 b.j.)</p> <ul style="list-style-type: none"> - vybudovanie nového bytového domu s 12 nájomnými bytmi pre obyvateľov obce
2.2 Zvyšovanie bezpečnosti obyvateľov, vrátane prevencie kriminality	<p>Proj. zámer 2.2.1: Výstavba kamerového systému</p> <ul style="list-style-type: none"> - osadenie bezpečnostných kamier za účelom prevencie kriminality a protispoločenského správania v obci, príp. aj monitorovania bezpečnosti cestnej premávky <p>Proj. zámer 2.2.2: Obstaranie hasičskej štvorkolky</p> <ul style="list-style-type: none"> - zakúpenie špeciálneho terénneho vozidla pre potreby ochrany pred požiarmi <p>Proj. zámer 2.2.3: Realizácia bezpečnostných prvkov v doprave (merače rýchlosti, spomaľovače, prechody pre chodcov, osvetlenie prechodov a pod.)</p> <ul style="list-style-type: none"> - osadenie rôznych bezpečnostných prvkov za účelom zvýšenia bezpečnosti cestnej premávky a ochrany chodcov a cyklistov
2.3 Zlepšenie kvality občianskej vybavenosti	<p>Proj. zámer 2.3.1: Rekonštrukcia strechy na budove hasičskej zbrojnice</p> <ul style="list-style-type: none"> - obnova poškodeného strešného plášťa



	<p>Proj. zámer 2.3.2: Výstavba kultúrneho domu - výstavba novej budovy pre potreby organizovania rôznych kultúrno-spoločenských podujatí, vrátane príslušného interiérového vybavenia</p> <p>Proj. zámer 2.3.3: Výstavba Domu smútku a zriadenie urnového hája - výstavba novej budovy Domu smútku na pohrebisku - vyčlenenie miesta na pohrebisku a zriadenia urnového hája na ukladanie urien</p> <p>Proj. zámer 2.3.4: Vybudovanie oddychovej zóny pri jazierku - výstavba altánku, lavičiek, miesta pre opekanie a grilovanie - osadenie informačných tabúľ, košov - úprava terénu a zelene</p> <p>Proj. zámer 2.3.5: Rozvoj občianskej vybavenosti a rozvoj služieb v regióne - realizácia rôznych podporných aktivít/investícií v záujme zlepšovania občianskej vybavenosti obce a rozvoja služieb</p>
<p>2.4 Podpora sociálnych služieb a sociálnych aktivít</p>	<p>Proj. zámer 2.4.1: V spolupráci s UPSVaR zapájanie obce do projektov AOTP - spolupráca obce s Úradom práce, sociálnych vecí a rodiny pri realizácii projektov na úseku aktívnych opatrení trhu práce</p> <p>Proj. zámer 2.4.2: Poskytovanie domácej opatrovateľskej služby - poskytovanie opatrovateľskej služby vo vlastnej réžii (vlastnými zamestnancami) osobám, odkázaným na poskytovanie tejto sociálnej služby</p> <p>Proj. zámer 2.4.3: Zriadenie lekárskej ambulancie v obci - zriadenie vhodných priestorov a ich poskytnutie pre potreby zriadenia ambulancie základnej zdravotnej starostlivosti</p>
<p>2.5 Skvalitnenie školskej infraštruktúry</p>	<p>Proj. zámer 2.5.1: Výstavba novej budovy materskej školy - vybudovanie nových priestorov tak, aby v nich mohla byť zriadená materská škola s príslušnou infraštruktúrou (triedy, spálňa, jedáleň, kuchyňa a pod.) – buď vo vlastnej réžii obce alebo v spolupráci s externým subjektom</p>



<p>2.6 Skvalitnenie ponuky športového využitia a trávenia voľného času</p>	<p>Proj. zámer 2.6.1: Výstavba multifunkčného ihriska, vrátane šatní - vybudovanie exteriérových priestorov na realizáciu športových aktivít - vybudovanie šatní a sociálnych zariadení</p> <p>Proj. zámer 2.6.2: Výstavba nového a oplotenie existujúceho detského ihriska - vybudovanie nového detského ihriska, osadenie preliezok, hojdačiek a iných prvkov na hranie detí - realizácia oplotenia existujúceho ihriska za účelom zvýšenia bezpečnosti detí</p> <p>Proj. zámer 2.6.3: Zriadenie klubu pre mládež, vrátane vybudovania priestorov - vybudovanie nových priestorov za účelom podpory klubovej činnosti mládeže</p>
<p>2.7 Podpora spoločenského a kultúrneho života</p>	<p>Proj. zámer 2.7.1: Podpora kultúrnych a športových podujatí - podpora kultúrnych podujatí - podpora športových podujatí - podpora miestnych kultúrnych a športových telies</p> <p>Proj. zámer 2.7.2: Modernizácia obecnej knižnice - stavebno-technická modernizácie priestorov - rozšírenie knižného fondu</p>
<p>Prioritná oblasť 3 – ENVIRONMENTÁLNA</p>	
<p>Opatrenie</p>	<p>Projektový zámer</p>
<p>3.1 Skvalitnenie nakladania s odpadmi a podpora zhodnocovania odpadov</p>	<p>Proj. zámer 3.1.1: Skvalitnenie systému zberu odpadov (množstvom zber, triedený zber...) - zvýšenie efektivity triedeného zberu odpadov - rozšírenie možností zberu tzv. zeleného biologicky rozložiteľného a kuchynského odpadu z domácností - rozširovanie ponuky triedeného zberu o ďalšie druhy odpadov - zavedenie množstvom zberu zmesových komunálnych odpadov</p>



	<p>Proj. zámer 3.1.2: Výstavba zberného dvora, vrátane obstarania príslušnej techniky</p> <ul style="list-style-type: none"> - výstavba zberného dvora za účelom skvalitnenia nakladania s odpadmi v obci a zlepšovania možností na triedenie jednotlivých druhov odpadov - obstaranie príslušnej komunálnej techniky na prevádzku zberného dvora (traktor, nakladače, kontajnery a pod.) <p>Proj. zámer 3.1.3: Vybudovanie malej kompostárne, vrátane obstarania príslušnej techniky</p> <ul style="list-style-type: none"> - výstavba malej kompostárne (so spracovateľskou kapacitou do 100 ton ročne) s plánovaným zhodnocovaním biologicky rozložiteľného komunálneho odpadu (vrátane kuchynského odpadu) pochádzajúceho zo Štôly - obstaranie potrebných zariadení na prevádzkovanie malej kompostárne (napr. traktor, kontajnery, hygienizačná stanica, stroje a príslušenstvo pre nakladanie s BRKO a pod.) <p>Proj. zámer 3.1.4: Podpora prípravy odpadov na opätovné recyklácie odpadov vrátane anaeróbného a aeróbného spracovania biologicky rozložiteľných odpadov</p> <ul style="list-style-type: none"> - realizácia rôznorodých opatrení za účelom opätovnej recyklácie odpadov
<p>3.2 Realizácia adaptačných a mitigačných opatrení na zmenu klímy, zelené a modré investície, zvyšovanie biodiverzity</p>	<p>Proj. zámer 3.2.1: Údržba a revitalizácia zelene na verejných priestranstvách, výsadba stromov a krov</p> <ul style="list-style-type: none"> - výkon starostlivosti o verejnú zeleň - výsadba novej zelene (stromy, kríky, tráva, kvety a pod.) za účelom rozširovania zelených plôch v intraviláne obce <p>Proj. zámer 3.2.2: Realizácia ďalších adaptačných opatrení a opatrení na zvyšovanie biodiverzity v sídelnom prostredí</p> <ul style="list-style-type: none"> - v spolupráci rôznymi subjektmi realizácia rôznych ďalších adaptačných opatrení, ako napr. dažďová záhrada, hmyzí hotel, včelia záhrada, vodná fontána, zelené parkovisko a pod. <p>Proj. zámer 3.2.3: Zlepšovanie systému monitorovania kvality ovzdušia</p> <ul style="list-style-type: none"> - budovanie kvalitného systému na monitorovanie ovzdušia



<p>3.3 Zvyšovanie energetickej efektívnosti budov, prechod na OZE</p>	<p>Proj. zámer 3.3.1: Výstavba fotovoltaických elektrární na strechách obecných budov (OcÚ, dom služieb, hasičská zbrojnica, ...) - osadenie príslušnej techniky na výrobu elektrickej energie z obnoviteľných zdrojov energie</p> <p>Proj. zámer 3.3.2: Podpora využívania obnoviteľných a alternatívnych zdrojov energie vo verejných budovách (OcÚ, dom služieb, hasičská zbrojnica, ...) a na verejných plochách (zatepľovanie, rekonštrukcia kúrenia a pod.) - realizácia ďalších podporných krokov na využívanie OZE a AZE (napr. výmena kotlov, zateplenie budov a pod.)</p> <p>Proj. zámer 3.3.3: Zateplenie budovy obecného úradu - zateplenie obvodového plášťa budovy, výmena otvorových výplní - úprava fasády</p>
<p>3.4 Ochrana pred povodňami</p>	<p>Proj. zámer 3.4.1: Realizácia preventívnych opatrení na ochranu pred povodňami, viazaných na vodný tok - úprava korýt a brehov vodných tokov, budovanie záchytných hrádzok a pod.</p>

Zdroj: Obecný úrad Štôla, vlastné spracovanie



Súbor ukazovateľov, výsledkov a dopadov

Súčasťou programovej časti je aj stanovenie ukazovateľov pre hodnotenie PHSR. Ukazovatele výsledkov a dopadov pre PHSR obce sú spracované v nasledujúcom formulári. Rozdelené sú do troch kategórií:

- ukazovatele výstupu – práce, tovary a služby, financované počas realizácie aktivít projektu,
- ukazovatele výsledku – okamžitý efekt realizácie aktivít projektu, príp. služby poskytnuté cieľovej skupine,
- ukazovatele dopadu – dlhodobý efekt vplyvu na danú prioritnú oblasť alebo cieľovú skupinu.

Východiskové hodnoty dopadových ukazovateľov v rámci hodnotenia dopadov pre PHSR obce boli stanovené spravidla ako nulové v roku 2023, cieľové hodnoty boli stanovené pre roky 2026 a 2030.

Formulár 5 (P2): Zoznam merateľných ukazovateľov v rámci jednotlivých opatrení PHSR

Typ ukazovateľa	Ukazovateľ	Informačný zdroj/odkaz	Merná jednotka	Východisková hodnota		Cieľová hodnota	
				2023	2026	2030	
Hospodárska oblasť							
Opatrenie 1.1. - Podpora MSP, remeselníkov, poľnohospodárov a lesníkov							
Výsledok	Podpora podnikateľa	OcÚ	počet / rok	0	3	3	
Dopad	Vyššia pridaná hodnota	ŠÚSR	%	0	3	6	
Opatrenie 1.2. - Rozvoj digitalizácie a SMART infraštruktúry, vrátane modernizácie verejných služieb							
Výstup	Realizované digitálne riešenia	OcÚ, zamestnávateľa	počet	0	3	5	
Výsledok	Verejný internet dostupný na verejných priestranstvách	OcÚ	súbor	0	0	1	
Opatrenie 1.3. - Rozvoj cestovného ruchu							
Výstup	Vybudované cyklistické chodníky	OcÚ	súbor objektov	0	0	1	
Výstup	Vybudovaná doplnková infraštruktúra pri cyklochodníkoch	OcÚ	súbor objektov	0	0	1	



Výstup	Zriadená požičovňa bicyklov	OcÚ	objekt	0	0	1
Výstup	Vybudovaný športový areál so šatňami	OcÚ	objekt	0	0	1
Výstup	Zriadené múzeum v obci	OcÚ	objekt	0	1	1
Výstup	Vydaná obecná monografia	OcÚ	dielo	0	1	1
Výstup	Zrealizovaná nadstavba polyfunkčného objektu	OcÚ	objekt	0	0	1
Výstup	Obstaraný snežný skúter	OcÚ	počet	0	1	1
Výstup	Vybudovaný letný amfiteáter	OcÚ	objekt	0	1	1
Opatrenie 1.4. - Skvalitnenie miestnej dopravnej infraštruktúry						
Výstup	Všetky miestne komunikácie vo vlastníctve obce	OcÚ	súbor objektov	0	0	1
Výstup	Vybudovaná nová prístupová komunikácia do obce	OcÚ	objekt	0	1	1
Výstup	Novo vybudovaný chodník popri hlavnej ceste	OcÚ	objekt	0	1	1
Výstup	Zrekonštruované autobusové zastávky	OcÚ	počet	0	2	2
Výstup	Obstaraná technika na údržbu MK	OcÚ	súbor zariadení	0	1	1
Výstup	Obstarané vozidlo	OcÚ	počet	0	1	1
Výstup	Dostupná infraštruktúra pre elektromobilitu	OcÚ	súbor objektov	0	1	1
Opatrenie 1.5. - Zlepšenie technickej vybavenosti obce						
Výsledok	Vybudovaná kanalizačná sieť v časti chatová osada	OcÚ	m	0	0	700
Výsledok	Modernizované verejné osvetlenie	OcÚ	počet svietidiel	0	80	80
Opatrenie 1.6. - Spolupráca s partnerskými obcami						
Výsledok	Podporené partnerské projekty	OcÚ	počet	0	3	5
Sociálna oblasť						
Opatrenie 2.1. - Tvorba možností pre rozvoj bývania						
Výstup	Novo vybudované nájomné byty	OcÚ	počet	0	0	12
Opatrenie 2.2. - Zvyšovanie bezpečnosti obyvateľov, vrátane prevencie kriminality						
Výstup	Nové kamery monitorujúce verejné priestory	OcÚ	počet	0	10	10
Výstup	Obstarané hasičské štvorkolky	OcÚ	počet	0	1	1



Výsledok	Zrealizované bezpečnostné prvky v doprave	OcÚ	súbor aktivít	0	1	1
Opatrenie 2.3. - Zlepšenie kvality občianskej vybavenosti						
Výstup	Zrekonštr. strecha na budove hasičskej zbrojnice	OcÚ	objekt	0	1	1
Výsledok	Vybudovaný kultúrny dom	OcÚ	objekt	0	0	1
Výsledok	Vybudovaný Dom smútku	OcÚ	objekt	0	1	1
Výsledok	Zriadená oddychová zóna pri jazierku	OcÚ	objekt	0	1	1
Opatrenie 2.4. - Podpora sociálnych služieb a sociálnych aktivít						
Výsledok	Osoby zamestnané cez projekty AOTP	OcÚ	počet	0	1	2
Výstup	Prijímatelia, ktorým je poskytovaná opatrovateľská služba	OcÚ	počet/rok	0	1	2
Výsledok	Zriadené lekárske ambulancie v obci	OcÚ	počet	0	1	1
Opatrenie 2.5. - Skvalitnenie školskej infraštruktúry						
Výsledok	Nová budova MŠ	OcÚ	škola	0	0	1
Opatrenie 2.6. - Skvalitnenie ponuky športového vyžitia a trávenia voľného času						
Výsledok	Vybudované multifunkčné ihriská	OcÚ	objekt	0	1	1
Výsledok	Vybudované šatne pri multifunkčnom ihrisku	OcÚ	objekt	0	1	1
Výsledok	Oplotené existujúce detské ihrisko	OcÚ	objekt	0	1	1
Výsledok	Vybudované nové detské ihrisko	OcÚ	objekt	0	1	1
Výsledok	Zriadený klub pre mládež	OcÚ	objekt	0	1	1
Opatrenie 2.7. - Podpora spoločenského a kultúrneho života						
Výsledok	Zrealizované kultúrne a športové podujatia	OcÚ	počet/rok	0	10	10
Výsledok	Podporené subjekty	OcÚ	počet/rok	0	2	2
Výsledok	Modernizovaná obecná knižnica	OcÚ	objekt	0	1	1
Environmentálna oblasť						
Opatrenie 3.1. - Skvalitnenie nakladania s odpadmi a podpora zhodnocovania odpadov						
Výsledok	Skvalitnený systém zberu odpadov	OcÚ	súbor aktivít	0	1	1
Výstup	Vybudovaný zberný dvor	OcÚ	objekt	0	1	1
Výstup	Vybudovaná kompostáreň na zhodnocovanie BRKO	OcÚ	objekt	0	1	1
Výsledok	Úroveň vytriedenia odpadov	OcÚ	%	26	40	60
Opatrenie 3.2. - Realizácia adaptačných a mitigačných opatrení na zmenu klímy, zelené a modré investície, zvyšovanie biodiverzity						



Výstup	Revitalizovaná zeleň na verejných priestranstvách	OcÚ	súbor objektov	0	1	1
Výstup	Realizované ďalšie adaptačné opatrenia	OcÚ	súbor aktivít	0	1	1
Výsledok	Zavedený systém monitorovania kvality ovzdušia	OcÚ	systém	0	1	1
Opatrenie 3.3. - Zvyšovanie energetickej efektívnosti budov, prechod na OZE						
Výstup	Osadené fotovoltaické panely na obecných budovách (OcÚ, dom služieb, hasičská zbrojnica, ...)	OcÚ	súbor objektov	0	1	1
Výsledok	Zateplená budova OcÚ	OcÚ	objekt	0	1	1
Výsledok	Nižšia spotreba energie v budovách	OcÚ	%	0	20	40
Opatrenie 3.4. - Ochrana pred povodňami						
Výsledok	Realizované preventívne ochranné opatrenia	OcÚ	súbor aktivít	0	0	1

Zdroj: MDVRR 2015, Obecný úrad Štôla, vlastné spracovanie



D-Realizačná časť

Programu hospodárskeho a sociálneho rozvoja



Realizačná časť je zameraná na popis postupov inštitucionálneho a organizačného zabezpečenia realizácie programu rozvoja obce, systém monitorovania a hodnotenia plnenia programu rozvoja obce na základe stanovenia merateľných ukazovateľov a vecný a časový harmonogram realizácie programu rozvoja obce formou akčných plánov. Realizačná časť obsahuje:

- akčný plán,
- popis úloh jednotlivých partnerov pri realizácii PHSR,
- popis postupov inštitucionálneho a organizačného zabezpečenia,
- stručný popis komunikačnej stratégie PHSR k jednotlivým cieľovým skupinám,
- popis systému monitorovania a hodnotenia plnenia PHSR.

Akčný plán obce

Akčný plán predstavuje konkrétny harmonogram činností súvisiacich s rozvojom obce v nadväznosti na prioritné oblasti sociálno-ekonomického rozvoja. Tento plán vychádza zo stratégie, je jej logickou súčasťou a realizuje sa prostredníctvom konkrétnych projektových zámernov. Obsahuje predpokladané termíny plnenia jednotlivých úloh, zoznam inštitúcií zodpovedných za ich plnenie a predpokladanú (odhadovanú) výšku zdrojov na ich realizáciu.

Formulár 6 (R1): Akčný plán

Opatrenie, projektový zámer	Odhadovaný termín realizácie	Financovanie (tis. eur)	Zodpovedný
HOSPODÁRSKA OBLASŤ			
PRIORITA: PODNIKATEĽSKÉ PROSTREDIE, SLUŽBY A CESTOVNÝ RUCH			
Opatrenie 1.1: Podpora MSP, remeselníkov, poľnohospodárov a lesníkov			
<i>Proj. zámer 1.1.1: Podpora rozvoja služieb a podnikateľských aktivít v obci</i>	od 2023 priebežne	1,60	obec
<i>Proj. zámer 1.1.2: Podpora zavádzania inovácií u miestnych zamestnávateľov</i>	od 2023 priebežne	2,40	obec, firmy
Opatrenie 1.2: Rozvoj digitalizácie a SMART infraštruktúry, vrátane modernizácie verejných služieb			
<i>Proj. zámer 1.2.1: Podpora zavádzania efektívnych SMART digitálnych riešení v podnikoch a u subjektov poskytujúcich verejné služby</i>	od 2023 priebežne	1,60	obec, firmy
<i>Proj. zámer 1.2.2: Zvyšovanie digitálnych zručností zamestnancov a obyvateľov obce</i>	od 2023 priebežne	0,80	obec
<i>Proj. zámer 1.2.3: Wifi pre teba - zabezpečenie dostupnosti internetu na verejných priestranstvách</i>	2025	15,00	obec
Opatrenie 1.3: Rozvoj cestovného ruchu			
<i>Proj. zámer 1.3.1: Výstavba cyklistických chodníkov, vrátane doplnkovej infraštruktúry (altánky, lavičky, stojany, informačné tabule, nabíjacie stanice a pod.)</i>	2025-2028	400,00	obec, VÚC, susedné obce
<i>Proj. zámer 1.3.2: Zriadenie požičovne bicyklov</i>	2028	50,00	obec



Proj. zámer 1.3.3: Prenájom pozemkov od tretích osôb za účelom budovania športovísk a voľnočasových zariadení	2023-2030	40,00	obec
Proj. zámer 1.3.4: Budovanie a rekonštrukcia tratí na bežecké lyžovanie, vybudovanie bežeckého areálu so šatňami a sociálnymi zariadeniami	2025-2027	800,00	obec
Proj. zámer 1.3.5: Zriadenie muzeálnej expozície a vydanie obecnej monografie	2024-2026	60,00	obec
Proj. zámer 1.3.6: Realizácia nadstavby polyfunkčného objektu (Domu služieb) za účelom zriadenia ubytovania pre turistov	2026-2027	250,00	obec
Proj. zámer 1.3.7: Obstaranie snežného skútra na úpravu bežeckých tratí	2025	10,00	obec
Proj. zámer 1.3.8: Podpora rozvoja telesnej kultúry, športu a turistiky	2023-2030	100,00	obec
Proj. zámer 1.3.9: Výstavba letného amfiteátra (letného kina)	2025	60,00	obec
PRIORITA: MOBILITA			
Opatrenie 1.4: Skvalitnenie miestnej dopravnej infraštruktúry			
Proj. zámer 1.4.1: Majetkovo-právne vysporiadanie miestnych komunikácií a ich rekonštrukcia a modernizácia	2023-2030	300,00	obec
Proj. zámer 1.4.2: Výstavba novej prístupovej komunikácie do obce	2024-2026	350,00	obec
Proj. zámer 1.4.3: Výstavba chodníka popri hlavnej ceste (k autobusovej zastávke)	2024	70,00	obec, VÚC
Proj. zámer 1.4.4: Rekonštrukcia autobusových zastávok v obci	2024-2025	10,00	obec
Proj. zámer 1.4.5: Obstaranie techniky na zimnú a letnú údržbu komunikácií	2024-2025	150,00	obec
Proj. zámer 1.4.6: Obstaranie viacmiestneho vozidla (napr. 9-miestneho) pre potreby obce (napr. prevoz dôchodcov, potreby DHZ a pod.)	2024	40,00	obec
Proj. zámer 1.4.7: Budovanie infraštruktúry pre rozvoj elektromobility	2025	20,00	obec
PRIORITA: TECHNICKÁ INFRAŠTRUKTÚRA			
Opatrenie 1.5: Zlepšenie technickej vybavenosti obce			
Proj. zámer 1.5.1: Dobudovanie splaškovej kanalizácie v časti chatová osada	2024-2027	400,00	obec
Proj. zámer 1.5.2: Modernizácia verejného osvetlenia, vrátane realizácie SMART prvkov	2025	35,00	obec
PRIORITA: PARTNERSKÁ A CEZHRANIČNÁ SPOLUPRÁCA			
Opatrenie 1.6: Spolupráca s partnerskými obcami			
Proj. zámer 1.6.1: Rozvoj partnerskej a cezhraničnej spolupráce	od 2023 prieběžne	4,00	obec



SOCIÁLNA OBLASŤ			
PRIORITA: BÝVANIE			
Opatrenie 2.1: Tvorba možností pre rozvoj bývania			
<i>Proj. zámer 2.1.1: Výstavba bytového domu (12 b.j.)</i>	2027-2029	1 200,00	obec
PRIORITA: VEREJNÉ PRIESTORY A BEZPEČNOSŤ			
Opatrenie 2.2: Zvyšovanie bezpečnosti obyvateľov, vrátane prevencie kriminality			
<i>Proj. zámer 2.2.1: Výstavba kamerového systému</i>	2025	18,00	obec
<i>Proj. zámer 2.2.2: Obstaranie hasičskej štvorkolky</i>	2024	30,00	obec
<i>Proj. zámer 2.2.3: Realizácia bezpečnostných prvkov v doprave (merače rýchlosti, spomaľovače, prechody pre chodcov, osvetlenie prechodov a pod.)</i>	2023-2025	10,00	obec
PRIORITA: SOCIÁLNA INFRAŠTRUKTÚRA, OBČIANSKA VYBAVENOSŤ			
Opatrenie 2.3: Zlepšenie kvality občianskej vybavenosti			
<i>Proj. zámer 2.3.1: Rekonštrukcia strechy na budove hasičskej zbrojnice</i>	2026	40,00	obec
<i>Proj. zámer 2.3.2: Výstavba kultúrneho domu</i>	2026-2028	900,00	obec
<i>Proj. zámer 2.3.3: Výstavba Domu smútku a zriadenie urnového hája</i>	2026	180,00	obec
<i>Proj. zámer 2.3.4: Vybudovanie oddychovej zóny pri jazierku</i>	2025	25,00	obec
<i>Proj. zámer 2.3.5: Rozvoj občianskej vybavenosti a rozvoj služieb v regióne</i>	2023-2030	50,00	obec
Opatrenie 2.4: Podpora sociálnych služieb a sociálnych aktivít			
<i>Proj. zámer 2.4.1: V spolupráci s UPSVaR zapájanie obce do projektov AOTP</i>	od 2023 priebežne	8,00	obec, UPSVaR
<i>Proj. zámer 2.4.2: Poskytovanie domácej opatrovateľskej služby</i>	2023-2030	250,00	obec
<i>Proj. zámer 2.4.3: Zriadenie lekárskej ambulancie v obci</i>	2024	5,00	obec
PRIORITA: ŠKOLSTVO, KULTÚRA, ŠPORT A VOĽNÝ ČAS			
Opatrenie 2.5: Skvalitnenie školskej infraštruktúry			
<i>Proj. zámer 2.5.1: Výstavba novej budovy materskej školy</i>	2025-2027	350,00	obec, súkr. investor
Opatrenie 2.6: Skvalitnenie ponuky športového vyžitia a trávenia voľného času			
<i>Proj. zámer 2.6.1: Výstavba multifunkčného ihriska, vrátane šatní</i>	2024	120,00	obec
<i>Proj. zámer 2.6.2: Výstavba nového a oplotenie existujúceho detského ihriska</i>	2023	20,00	obec
<i>Proj. zámer 2.6.3: Zriadenie klubu pre mládež, vrátane vybudovania priestorov</i>	2025	90,00	obec
Opatrenie 2.7: Podpora spoločenského a kultúrneho života			
<i>Proj. zámer 2.7.1: Podpora kultúrnych a športových podujatí a telies</i>	od 2023 priebežne	40,00	obec
<i>Proj. zámer 2.7.2: Modernizácia obecnej knižnice</i>	2024	10,00	obec



ENVIRONMENTÁLNA OBLASŤ			
PRIORITA: ODPADOVÉ HOSPODÁRSTVO			
Opatrenie 3.1: Skvalitnenie nakladania s odpadmi a podpora zhodnocovania odpadov			
Proj. zámer 3.1.1: Skvalitnenie systému zberu odpadov (množstvomý zber, triedený zber...)	2024-2025	5,00	obec
Proj. zámer 3.1.2: Výstavba zberného dvora, vrátane obstarania príslušnej techniky	2024-2025	300,00	obec
Proj. zámer 3.1.3: Vybudovanie malej kompostárne, vrátane obstarania príslušnej techniky	2024-2025	180,00	obec
Proj. zámer 3.1.4: Podpora prípravy odpadov na opätovné recyklácie odpadov vrátane anaeróbného a aeróbného spracovania biologicky rozložiteľných odpadov	2024-2028	50,00	obec
PRIORITA: ADAPTÁCIA NA ZMENU KLÍMY, ZNIŽOVANIE PRODUKCIE CO₂			
Opatrenie 3.2: Realizácia adaptačných a mitigačných opatrení na zmenu klímy, zelené a modré investície, zvyšovanie biodiverzity			
Proj. zámer 3.2.1: Údržba a revitalizácia zelene na verejných priestranstvách, výsadba stromov a krov	2024-2030	80,00	obec
Proj. zámer 3.2.2: Realizácia ďalších adaptačných opatrení a opatrení na zvyšovanie biodiverzity v sídelnom prostredí	2025-2028	60,00	obec
Proj. zámer 3.2.3: Zlepšovanie systému monitorovania kvality ovzdušia	2024-2026	30,00	obec
Opatrenie 3.3: Zvyšovanie energetickej efektívnosti budov, prechod na OZE			
Proj. zámer 3.3.1: Výstavba fotovoltaických elektrární na strechách obecných budov (OcÚ, dom služieb, hasičská zbrojnica, ...)	2024-2027	140,00	obec
Proj. zámer 3.3.2: Podpora využívania obnoviteľných a alternatívnych zdrojov energie vo verejných budovách (OcÚ, dom služieb, hasičská zbrojnica, ...) a na verejných plochách (zateplovanie, rekonštrukcia kúrenia a pod.)	2024-2030	100,00	obec
Proj. zámer 3.3.3: Zateplenie budovy obecného úradu	2025	160,00	obec
Opatrenie 3.4: Ochrana pred povodňami			
Proj. zámer 3.4.1: Realizácia preventívnych opatrení na ochranu pred povodňami, viazaných na vodný tok	2024-2028	80,00	obec

Zdroj: vlastné spracovanie



Administratívne, organizačné a inštitucionálne zabezpečenie PHSR

Vypracovaním a schválením tohto programu hospodárskeho a sociálneho rozvoja plní obec jeden zo základných princípov regionálnej politiky, ktorým je princíp programovania. Implementácia navrhovaných projektových zámerov si bude vyžadovať konkrétnych ľudí, ktorí budú tieto zábery uskutočňovať od začiatku do konca a ktorí za nich budú aj zodpovední. Vzhľadom na poddimenzovanosť samosprávy z aspektu ľudských zdrojov sa predpokladá, že niektoré projektové zábery bude potrebné realizovať v spolupráci s externými poradcami, odborníkmi, príp. špecializovanými firmami.

V systéme riadenia a implementácie PHSR je **Riadiacim orgánom** na úrovni obce obecný úrad prostredníctvom starostu obce. Ten zodpovedá za systém riadenia PHSR, ako aj za systém čerpania získaných dotácií, použitia úverových zdrojov a v prípade získania pomoci zo štrukturálnych fondov aj za čerpanie tejto pomoci. Obecné zastupiteľstvo plní úlohu **Monitorovacieho výboru**. **Orgánom auditu** je hlavný kontrolór a príslušná komisia OcZ, ak je zriadená. Funkciu **Platobného orgánu** vykonáva ekonomické oddelenie OcÚ a príslušné oddelenia OcÚ plnia funkciu **Sprostredkovateľského orgánu**. PHSR ako aj všetky jeho zmeny a doplnky schvaľuje obecné zastupiteľstvo (Inštitút priestorového plánovania, 2016).

Samospráva bude raz ročne získavať a spracovávať pripomienky poslancov, zamestnancov OcÚ, partnerov a verejnosti. Spracovanie pripomienok bude trvať do stanoveného termínu (napr. do septembra príslušného roku), kedy bude zastupiteľstvu predložené hodnotenie PHSR za predchádzajúci rok a aj jeho prípadná aktualizácia. Obecné zastupiteľstvo vo vzťahu k realizácii PHSR berie na vedomie návrh strategickej časti dokumentu, schvaľuje celý dokument PHSR a každoročne schvaľuje vyhodnotenie jeho plnenia. Úlohou obecného zastupiteľstva je taktiež schvaľovanie spolufinancovania pripravovaných projektov. Obecné zastupiteľstvo teda každoročne schvaľuje hodnotiace a monitorovacie správy a rozhoduje o prípadných zmenách a aktualizácii programu.

Stručný popis komunikačnej stratégie

Súčasťou každého z pripravovaných a realizovaných projektov PHSR budú, či už z dôvodu povinného informovania a publicity (najmä pri projektoch financovaných z EŠIF) alebo v rámci komunikácie medzi obcou a cieľovými skupinami pri príprave a realizácii projektov, rôzne formy komunikácie. V prípade realizácie projektov z EŠIF budú v záujme informovania verejnosti osadené informačné tabule, príp. budú organizované úvodné a záverečné konferencie, semináre, workshopy, rôzne informačné stretnutia a pod.

V podmienkach obce prebieha komunikácia predovšetkým osobným stykom verejnosti a záujmových skupín s jej volenými orgánmi a zamestnancami. Významným komunikačným kanálom najmä pre mladšie a stredné vekové kategórie obyvateľstva je webová stránka obce. Staršie vekové kategórie uprednostňujú najmä obecný rozhlas, úradnú tabuľu a osobné podanie. Ďalším nástrojom komunikácie budú pozvánky na priamu účasť verejnosti na zasadnutiach obecného zastupiteľstva. Prostredníctvom uvedených komunikačných kanálov bude až do ukončenia platnosti PHSR prebiehať neustála komunikácia s obyvateľmi týkajúca sa realizácie tohto Programu hospodárskeho a sociálneho rozvoja obce.

Systém monitorovania a hodnotenia

Cieľom systému monitorovania a hodnotenia je získavanie informácií o reálnom plnení PHSR a o jeho prípadnom negatívnom vývoji. Dôsledkom dobrého nastavenia systému monitorovania a hodnotenia bude prípadná zmena spôsobu realizácie, podľa potreby aj definovanie a prijatie nových opatrení. Ako už bolo spomenuté vyššie, samospráva bude raz ročne (do začiatku prípravy rozpočtu na ďalší rok) získavať a spracovávať pripomienky poslancov, zamestnancov OcÚ, zainteresovaných partnerov a verejnosti. Spracovanie pripomienok bude trvať do stanoveného termínu, kedy bude zastupiteľstvu predložené hodnotenie PHSR za predchádzajúci rok a aj jeho prípadná aktualizácia.



Monitorovanie Programu hospodárskeho a sociálneho rozvoja sa teda bude vykonávať priebežne počas celého trvania PHSR až do ukončenia jeho platnosti. Tento proces bude vychádzať z údajov uvedených vo Formulári P2 – ukazovatele výstupu, výsledku a dopadu projektu. Výstupom monitorovania PHSR bude monitorovacia správa za príslušný rok schválená obecným zastupiteľstvom, ktorej súčasťou môže byť aj prípadná monitorovacia správa schválená riadiacim orgánom v rámci implementácie projektov z EŠIF. Za prípravu monitorovacej správy konkrétneho projektu bude zodpovedať jeho garant podľa povahy projektu. Za prípravu monitorovacej správy PHSR bude zodpovedať samospráva obce – či už prostredníctvom starostu obce, hlavného kontrolóra, poslancov, zamestnancov obecného úradu, príp. inej poverenej osoby.

Formulár 7 (R5): Plán hodnotenia a monitorovania

Plán priebežných hodnotení PHSR počas jeho platnosti 2023-2030		
Typ hodnotenia	Vykonať prvýkrát	Dôvod vykonania / periodicita
Strategické hodnotenie	najskôr v roku 2025	podľa rozhodnutia obce a vzniknutej spoločenskej potreby
Operatívne hodnotenie	v prípade potreby	kontrola súladu programu s reálnou situáciou
Tematické hodnotenie časti PHSR	2026	téma hodnotenia identifikovaná ako riziková časť vo výročnej monitorovacej správe za predchádzajúci kalendárny rok
Ad hoc mimoriadne hodnotenie	v prípade potreby	pri značnom odklone od stanovených cieľov; pri návrhu na revíziu PHSR
Ad hoc hodnotenie celého PHSR alebo jeho časti	2023-2030	na základe rozhodnutia starostu, kontrolného orgánu, podnetu poslancov, správy auditu a pod.

Zdroj: vlastné spracovanie



E-Finančná časť

Programu hospodárskeho a sociálneho rozvoja



Finančná časť obsahuje finančné zabezpečenie jednotlivých opatrení a aktivít, inštitucionálnu a organizačnú stránku realizácie programu rozvoja obce. Táto časť obsahuje:

- indikatívny finančný plán na celú realizáciu PHSR,
- model viaczdrojového financovania jednotlivých opatrení, projektových zámerov za účasti sociálno-ekonomických partnerov v území,
- hodnotiacu tabuľku pre výber projektových zámerov.

Indikatívny finančný plán

Výška potrebných finančných prostriedkov je v tomto PHSR uvedená pri jednotlivých projektových zámeroch a opatreniach. Uvedené sumy sú stanovené odhadom, keďže bez spracovania projektovej dokumentácie nie je možné ex-ante určiť predpokladanú sumu, potrebnú na realizáciu projektu. Navyše, táto suma sa ešte mení po realizácii verejného obstarávania. Pri rozhodovaní o financovaní jednotlivých projektov sa bude prihliadať na ich dôležitosť a na ich prínos pre rozvoj obce. Niektoré projektové zámery sa budú môcť realizovať v rámci bežnej prevádzky samosprávy, iné si však budú vyžadovať náročnejšie zdroje z hľadiska finančného aj personálneho zabezpečenia.

Potenciálne zdroje, ktoré sa samospráva môže snažiť získať na realizáciu opatrení a projektových zámerov, uvedených v tomto PHSR, sú najmä:

- bankové úvery,
- štátne dotácie z účelových fondov (napr. Environmentálny fond, ŠFRB),
- financovanie z národných projektov (napr. úrady práce, soc. vecí a rodiny - AOTP),
- rozpočet samosprávneho kraja,
- európske štrukturálne a investičné fondy,
- nadácie, neinvestičné fondy,
- Svetová banka,
- účelové fondy zahraničných zastupiteľstiev v SR,
- sponzorské dary podnikateľov, súkromných osôb, neziskového sektora a pod.,
- vlastné zdroje (rozpočet obce).

Celkovým prehľadom plánovaných finančných prostriedkov počas celej doby platnosti schváleného Programu hospodárskeho a sociálneho rozvoja je Indikatívny rozpočet – sumarizácia.

Formulár 8 (F1): Indikatívny rozpočet - sumarizácia

Oblasť	rok								Spolu (tis. €)
	2023	2024	2025	2026	2027	2028	2029	2030	
Hospodárska	31,10	466,20	811,50	671,30	836,70	206,30	16,10	131,20	3 170,40
Sociálna	30,00	207,00	333,00	451,00	908,00	857,00	508,00	52,00	3 346,00
Environmentálna	10,00	341,00	518,00	117,00	126,00	50,00	10,00	23,00	1 195,00
SPOLU (tis. €)	71,10	1 014,20	1 662,50	1 239,30	1 870,70	1 113,30	534,10	206,20	7 711,40

Zdroj: vlastné spracovanie



Model viaczdrojového financovania a finančný rámec

Financovanie jednotlivých projektových zámerov sa bude realizovať z viacerých zdrojov, pričom závisieť bude od aktuálnej finančnej situácie obce a aktuálnych potrieb. Financovanie sa tak bude opierať o zdroje obce, o národné zdroje, o zdroje z EŠIF, VÚC, o súkromné a ďalšie zdroje.

Intervenčná matica predstavuje odhad objemu potrebných zdrojov na realizáciu jednotlivých projektových zámerov. Finálna podoba a konkrétna výška investícií bude známa až po vypracovaní projektovej dokumentácie a vychádzať bude najmä z procesu verejného obstarávania.

Formulár 9 (F5): Model viaczdrojového financovania – intervenčná matica

Viaczdrojové financovanie (tis. eur)								
Opatrenie	Celkové náklady	Verejné zdroje					Súkromné zdroje	Iné zdroje
		EÚ	Štát	VÚC	Obec	Spolu		
Opatrenie 1.1	4,00		2,00		2,00	4,00		
Opatrenie 1.2	17,40	12,75	1,50		3,15	17,40		
Opatrenie 1.3	1 770,00	1 377,00	232,00	15,00	146,00	1 770,00		
Opatrenie 1.4	940,00	765,00	90,00		85,00	940,00		
Opatrenie 1.5	435,00	29,75	383,50		21,75	435,00		
Opatrenie 1.6	4,00			2,00	2,00	4,00		
Opatrenie 2.1	1 200,00		1 140,00		60,00	1 200,00		
Opatrenie 2.2	58,00		44,70		13,30	58,00		
Opatrenie 2.3	1 195,00	1 015,75	119,50		59,75	1 195,00		
Opatrenie 2.4	263,00	212,50	31,00		19,50	263,00		
Opatrenie 2.5	350,00	350,00				350,00		
Opatrenie 2.6	230,00	178,50	21,00		20,50	220,00	10,00	
Opatrenie 2.7	50,00		37,00	10,00	3,00	50,00		
Opatrenie 3.1	545,00	42,50	461,00		38,50	542,00	3,00	
Opatrenie 3.2	170,00	144,50	17,00		8,50	170,00		
Opatrenie 3.3	400,00	340,00	40,00		20,00	400,00		
Opatrenie 3.4	80,00	68,00	8,00		4,00	80,00		
SPOLU	7 711,40	4 536,25	2 628,20	27,00	506,95	7 698,40	13,00	0,00

Zdroj: MDVRR 2015, vlastné spracovanie



Finančný rámec na realizáciu PHSR pre potreby súhrnného prehľadu plánovaných projektových zámerov je formulárom s podrobnou štruktúrou plánovaných finančných prostriedkov na opatrenia a projektové zábery PHSR na celé jeho obdobie. Obsahuje podrobné členenie predpokladaných finančných zdrojov, potrebných na realizáciu jednotlivých projektov.

Formulár 10 (F2): Finančný rámec pre realizáciu PHSR

Číslo opatrenia	Kód a názov projektového zámeru	Klasifikácia stavieb - trieda	Hlavný ukazovateľ-výsledku, dopadu	Termín začatia a ukončenia realizácie projekt. zámeru	RN Spolu (tis. eur)	Verejné zdroje celkom	Verejné zdroje		Súkromné zdroje	Úverové zdroje	EIB príspevok (informatívne)	Iné zdroje
				rok			Národné celkom	EÚ (EŠIF + Plán obnovy) celkom				
					a=b+e+f+g+h	b=c+d	c	d	e	f	g	h
I. Hospodárska oblasť					3 170,40 €	3 170,40 €	934,90 €	2 235,50 €	0,00 €	0,00 €	0,00 €	0,00 €
Opat. 1.1	1.1.1 Podpora rozvoja služieb a podnikateľských aktivít v obci		rozvinutie lokálnej ekonomiky	2023-2030	1,60 €	1,60 €	1,60 €					
	1.1.2 Podpora zavádzania inovácií u miestnych zamestnávateľov		rozvinutie lokálnej ekonomiky	2023-2030	2,40 €	2,40 €	2,40 €					
Opat. 1.2	1.2.1 Podpora zavádzania efektívnych SMART digitálnych riešení v podnikoch a u subjektov poskytujúcich verejné služby		rozvinutie lokálnej ekonomiky	2023-2030	1,60 €	1,60 €	1,60 €					
	1.2.2 Zvyšovanie digitálnych zručností zamestnancov a obyvateľov obce		zvýšená zamestnanosť obyvateľstva	2023-2030	0,80 €	0,80 €	0,80 €					



	1.2.3 Wifi pre teba - zabezpečenie dostupnosti internetu na verejných priestranstvách		dostupný internet na verejných priestranstvách	2025	15,00 €	15,00 €	2,25 €	12,75 €				
Opat. 1.3	1.3.1 Výstavba cyklistických chodníkov, vrátane doplnkovej infraštruktúry (altánky, lavičky, stojany, informačné tabule, nabíjacie stanice a pod.)	2112 - Miestne komunikácie	lepšie zdravie obyvateľov; vyššia atraktivita obce	2025-2028	400,00 €	400,00 €	60,00 €	340,00 €				
	1.3.2 Zriadenie požičovne bicyklov		vyšší počet návštevníkov v obci	2028	50,00 €	50,00 €	50,00 €					
	1.3.3 Prenájom pozemkov od tretích osôb za účelom budovania športovísk a voľnočasových zariadení		možnosť realizácie investícií do športu a voľného času	2023-2030	40,00 €	40,00 €	40,00 €					
	1.3.4 Budovanie a rekonštrukcia tratí na bežecké lyžovanie, vybudovanie bežeckého areálu so šatňami a sociálnymi zariadeniami	2412 - Ostatné športové a rekreačné stavby	lepšie zdravie obyvateľov; vyššia atraktivita obce	2025-2027	800,00 €	800,00 €	120,00 €	680,00 €				
	1.3.5 Zriadenie muzeálnej expozície a vydanie obecnej monografie		vyššia atraktivita obce; zaznamenané kultúrne dedičstvo	2024-2026	60,00 €	60,00 €	9,00 €	51,00 €				



	1.3.6 Realizácia nadstavby polyfunkčného objektu (Domu služieb) za účelom zriadenia ubytovania pre turistov	1212 - Ostatné ubytovacie zariadenia na krátkodobé pobyty	vyšší počet návštevníkov v obci	2026-2027	250,00 €	250,00 €	37,50 €	212,50 €				
	1.3.7 Obstaranie snežného skútra na úpravu bežeckých tratí		kvalitná úprava športových tratí	2025	10,00 €	10,00 €	1,50 €	8,50 €				
	1.3.8 Podpora rozvoja telesnej kultúry, športu a turistiky		lepšie zdravie obyvateľov; vyššia atraktivita obce	2023-2030	100,00 €	100,00 €	15,00 €	85,00 €				
	1.3.9 Výstavba letného amfiteátra (letného kina)	2412 - Ostatné športové a rekreačné stavby	vyššia atraktivita obce	2025	60,00 €	60,00 €	9,00 €	51,00 €				
Opat. 1.4	1.4.1 Majetkovo-právne vysporiadanie miestnych komunikácií a ich rekonštrukcia a modernizácia	2112 - Miestne komunikácie	zabezpečený kvalitný prístup k bytom a ubytovacím zariadeniam	2023-2030	300,00 €	300,00 €	45,00 €	255,00 €				
	1.4.2 Výstavba novej prístupovej komunikácie do obce	2112 - Miestne komunikácie	zabezpečený kvalitný prístup k bytom a ubytovacím zariadeniam	2024-2026	350,00 €	350,00 €	52,50 €	297,50 €				



	1.4.3 Výstavba chodníka popri hlavnej ceste (k autobusovej zastávke)	2112 - Miestne komunikácie	zvýšená bezpečnosť chodcov	2024	70,00 €	70,00 €	10,50 €	59,50 €				
	1.4.4 Rekonštrukcia autobusových zastávok v obci	2112 - Miestne komunikácie	zvýšený komfort a bezpečnosť ľudí pri čakaní na autobusový spoj	2024-2025	10,00 €	10,00 €	1,50 €	8,50 €				
	1.4.5 Obstaranie techniky na zimnú a letnú údržbu komunikácií		kvalitnejšia údržba miestnych komunikácií	2024-2025	150,00 €	150,00 €	22,50 €	127,50 €				
	1.4.6 Obstaranie viacmiestneho vozidla (napr. 9-miestneho) pre potreby obce (napr. prevoz dôchodcov, potreby DHZ a pod.)		kvalitnejšie podmienky na prepravu	2024	40,00 €	40,00 €	40,00 €					
	1.4.7 Budovanie infraštruktúry pre rozvoj elektromobility		ekologická mobilita	2025	20,00 €	20,00 €	3,00 €	17,00 €				
Opat. 1.5	1.5.1 Dobudovanie splaškovej kanalizácie v časti chatová osada	2223 - Miestne kanalizácie	dobudovaná kanalizačná sieť v obci; čistejšie životné prostredie; lepšie zdravie obyvateľov	2024-2027	400,00 €	400,00 €	400,00 €					



	1.5.2 Modernizácia verejného osvetlenia, vrátane realizácie SMART prvkov	2224 - Miestne elektrické a telekomunikačné rozvody a vedenia	nížšia spotreba energie na prevádzku VO	2025	35,00 €	35,00 €	5,25 €	29,75 €				
Opat. 1.6	1.6.1 Rozvoj partnerskej a cezhraničnej spolupráce		3 podporené partnerské projekty	2023-2030	4,00 €	4,00 €	4,00 €					
II. Sociálna oblasť					3 346,00 €	3 346,00 €	1 589,25 €	1 756,75 €	0,00 €	0,00 €	0,00 €	0,00 €
Opat. 2.1	2.1.1 Výstavba bytového domu (12 b.j.)	1122 - Trojbytové a viacbytové budovy	12 nových nájomných bytov	2027-2029	1 200,00 €	1 200,00 €	1 200,00 €					
Opat. 2.2	2.2.1 Výstavba kamerového systému	2224 - Miestne elektrické a telekomunikačné rozvody a vedenia	10 nových kamier	2025	18,00 €	18,00 €	18,00 €					
	2.2.2 Obstaranie hasičskej štvorkolky		kvalitnejší výkon hasičských zásahov, vrátane prevencie pred požiarmi	2024	30,00 €	30,00 €	30,00 €					
	2.2.3 Realizácia bezpečnostných prvkov v doprave (merače rýchlosti, spomaľovače, prechody pre chodcov, osvetlenie prechodov a pod.)		vyššia bezpečnosť cestnej premávky	2023-2025	10,00 €	10,00 €	10,00 €					



Opat. 2.3	2.3.1 Rekonštrukcia strechy na budove hasičskej zbrojnice	1274 - Ostatné budovy, i.n.	chránený obecný majetok	2026	40,00 €	40,00 €	6,00 €	34,00 €				
	2.3.2 Výstavba kultúrneho domu	1261 - Budovy na kultúrnu a verejnú zábavu	kvalitné podmienky pre organizáciu kultúrno-spoločenských podujatí	2026-2028	900,00 €	900,00 €	135,00 €	765,00 €				
	2.3.3 Výstavba Domu smútku a zriadenie urnového hája	1272 - Budovy a miesta na vykonávanie náboženských aktivít	kvalitné a dôstojné priestory pre rozlúčku so zosnulými; možnosť pochovania v urnovom hrobe na pohrebisku v obci	2026	180,00 €	180,00 €	27,00 €	153,00 €				
	2.3.4 Vybudovanie oddychovej zóny pri jazierku		lepšie možnosti trávenia voľného času	2025	25,00 €	25,00 €	3,75 €	21,25 €				
	2.3.5 Rozvoj občianskej vybavenosti a rozvoj služieb v regióne		vyššia atraktivita obce	2023-2030	50,00 €	50,00 €	7,50 €	42,50 €				
Opat. 2.4	2.4.1 V spolupráci s UPSVaR zapájanie obce do projektov AOTP		2 zamestnané osoby	2023-2030	8,00 €	8,00 €	8,00 €					
	2.4.2 Poskytovanie domácej opatrovateľskej služby		osoby, ktorým bola poskytnutá sociálna služba	2023-2030	250,00 €	250,00 €	37,50 €	212,50 €				



	2.4.3 Zriadenie lekárskej ambulancie v obci	1264 - Nemocničné budovy a zdravotnícke zariadenia	zdravotná starostlivosť, dostupná priamo v obci	2024	5,00 €	5,00 €	5,00 €						
Opat. 2.5	2.5.1 Výstavba novej budovy materskej školy	1263 - Školy, univerzity a budovy na vzdelávanie	MŠ dostupná priamo v obci	2025-2027	350,00 €	350,00 €		350,00 €					
Opat. 2.6	2.6.1 Výstavba multifunkčného ihriska, vrátane šatní	2411 - Športové ihriská	verejnú realizujúca športové aktivity	2024	120,00 €	120,00 €	18,00 €	102,00 €					
	2.6.2 Výstavba nového a oplotenie existujúceho detského ihriska	2411 - Športové ihriská	verejnú realizujúca voľnočasové aktivity	2023	20,00 €	20,00 €	20,00 €						
	2.6.3 Zriadenie klubu pre mládež, vrátane vybudovania priestorov	1261 - Budovy na kultúrnu a verejnú zábavu	mládež realizujúca voľnočasové aktivity	2025	90,00 €	90,00 €	13,50 €	76,50 €					
Opat. 2.7	2.7.1 Podpora kultúrnych a športových podujatí a telies		kultúrne a športové podujatia konané na území obce	2023-2030	40,00 €	40,00 €	40,00 €						
	2.7.2 Modernizácia obecnej knižnice		knižný fond dostupný obyvateľom priamo v obci	2024	10,00 €	10,00 €	10,00 €						
III. Environmentálna oblasť					1 195,00 €	1 195,00 €	600,00 €	595,00 €	0,00 €	0,00 €	0,00 €	0,00 €	0,00 €



Opat. 3.1	3.1.1 Skvalitnenie systému zberu odpadov (množstvom zber, triedený zber...)		skvalitnený systém triedeného zberu, vyššia úroveň vytriedenia odpadov	2024-2025	15,00 €	15,00 €	15,00 €					
	3.1.2 Výstavba zberného dvora, vrátane obstarania príslušnej techniky	2420 - Ostatné inžinierske stavby, i.n.	lepšie podmienky pre nakladaie s odpadmi; vyššia úroveň vytriedenia odpadov	2024-2025	300,00 €	300,00 €	300,00 €					
	3.1.3 Vybudovanie malej kompostárne, vrátane obstarania príslušnej techniky	2421 - Ostatné inžinierske stavby, i.n.	vyššia úroveň vytriedenia odpadov; nižší objem BRKO ukladaných na skládky odpadov	2024-2025	180,00 €	180,00 €	180,00 €					
	3.1.4 Podpora prípravy odpadov na opätovné recyklácie odpadov vrátane anaeróbného a aeróbného spracovania biologicky rozložiteľných odpadov		skvalitnený systém triedeného zberu, vyššia úroveň vytriedenia odpadov	2024-2028	50,00 €	50,00 €	7,50 €	42,50 €				
Opat. 3.2	3.2.1 Údržba a revitalizácia zelene na verejných priestranstvách, výsadba stromov a krov		kvalitnejšia zeleň	2024-2030	80,00 €	80,00 €	12,00 €	68,00 €				
	3.2.2 Realizácia ďalších adaptačných opatrení a opatrení na zvyšovanie biodiverzity v sídelnom prostredí		realizované dodatočné adaptačné opatrenia	2025-2028	60,00 €	60,00 €	9,00 €	51,00 €				



	3.2.3 Zlepšovanie systému monitorovania kvality ovzdušia		výborná kvalita ovzdušia	2024-2026	30,00 €	30,00 €	4,50 €	25,50 €				
Opat. 3.3	3.3.1 Výstavba fotovoltaických elektrární na strechách obecných budov (OcÚ, dom služieb, hasičská zbrojnica, ...)		vyšší podiel elektrickej energie získanej z OZE	2024-2027	140,00 €	140,00 €	21,00 €	119,00 €				
	3.3.2 Podpora využívania obnoviteľných a alternatívnych zdrojov energie vo verejných budovách (OcÚ, dom služieb, hasičská zbrojnica, ...) a na verejných plochách		vyšší podiel elektrickej energie získanej z OZE	2024-2030	100,00 €	100,00 €	15,00 €	85,00 €				
	3.3.3 Zateplenie budovy obecného úradu	1220 - Budovy pre administratívu	nižšia spotreba energie na prevádzku budovy	2025	160,00 €	160,00 €	24,00 €	136,00 €				
Opat. 3.4	3.4.1 Realizácia preventívnych opatrení na ochranu pred povodňami, viazaných na vodný tok		žiadne škody na životoch a majetku v dôsledku povodní	2024-2028	80,00 €	80,00 €	12,00 €	68,00 €				
Celkom					7 711,40 €	7 711,40 €	3 124,15 €	4 587,25 €	0,00 €	0,00 €	0,00 €	0,00 €

Zdroj: Obecný úrad Štôla, vlastné spracovanie



System hodnotenia a zaradovania projektových zamerov do financovania

Dôležitým momentom v procese realizácie PHSR bude schvaľovanie financovania jednotlivých projektových zamerov obecným zastupiteľstvom. Pri ich výbere bude preto nutné prihliadať na ich dôležitosť a význam či už z legislatívneho hľadiska alebo vo vzťahu k rozvoju obce.

Nasledujúca hodnotiacia tabuľka pre výber projektových zamerov je upravená pre potreby obce. Najvyššiu prioritu (úroveň dôležitosti) majú projektové zámery, ktorých realizácia vyplýva priamo z legislatívy a projektové zámery, ktoré budú riešiť výrazne naliehavú havarijnú alebo mimoriadnu situáciu. Kategória s vysokou prioritou zahŕňa projektové zámery s oporou vo VZN obce, projektové zámery Miestnej akčnej skupiny, oblastnej organizácie cestovného ruchu, projektové zámery s vydaným právoplatným stavebným povolením (príp. aj projektové zámery s ukončeným procesom verejného obstarávania), projektové zámery, na ktoré sa dajú získať zdroje z EŠIF a/alebo ich realizácia je zároveň nutná pre rozvoj obce a projektové zámery, ktoré majú vysokú podporu u obyvateľstva. Kategória so strednou úrovňou dôležitosti obsahuje tie projektové zámery, ktoré majú možnosť byť spolufinancované z európskych štrukturálnych a investičných fondov a/alebo ich realizácia je zároveň vhodná pre rozvoj obce. Kategóriu 4 a 5 predstavujú projektové zámery nachádzajúce sa vo fáze úvah (bez spracovania prvotných analýz, projektovej dokumentácie, stavebného povolenia a pod.).

Formulár 11 (F3): Hodnotiacia tabuľka pre výber projektov/aktivít

Kategória	Úroveň dôležitosti	Hodnotiace kritérium (podmienky pre zaradenie do úrovne dôležitosti)	Projektové zámery
1	Najvyššia	a) projektové zámery vyplývajúce zo zákona alebo legislatívy EÚ b) projektové zámery riešiace havarijnú alebo mimoriadnu situáciu	1.3.3; 1.4.1; 1.5.1;
2	Vysoká	a) projektové zámery s oporou vo VZN obce b) projektové zámery s právoplatným stavebným povolením c) projektové zámery MAS d) projektové zámery OOCR e) projektové zámery miestnych rozvojových organizácií f) projektové zámery s vysokou podporou obyvateľov g) projektové zámery s potenciálom spolufinancovania z EŠIF a z iných zdrojov a/alebo projektové zámery, ktorých realizácia je pre rozvoj obce nutná	1.2.3; 1.3.1; 1.3.4; 1.3.5; 1.3.7; 1.3.8; 1.4.2; 1.4.3; 1.4.5; 1.4.6; 1.4.7; 1.5.2; 2.2.3; 2.3.1; 2.4.2; 2.6.1; 2.6.2; 2.7.1; 3.1.1; 3.1.2; 3.1.3; 3.1.4; 3.2.1; 3.2.2; 3.2.3; 3.3.1; 3.3.2; 3.3.3; 3.4.1;
3	Stredná	projektové zámery s potenciálom spolufinancovania z EŠIF a z iných zdrojov a/alebo projektové zámery, ktorých realizácia je pre rozvoj obce vhodná	1.1.2; 1.2.1; 1.2.2; 1.3.6; 1.3.9; 1.4.4; 1.6.1; 2.2.1; 2.2.2; 2.3.2; 2.3.3; 2.3.4; 2.3.5; 2.4.1; 2.4.3; 2.5.1; 2.6.3; 2.7.2;
4	Nízka	projektové zámery v štádiu zamerov / úvah	1.1.1; 1.3.2; 2.1.1;
5	Najnižšia	ostatné	

Zdroj: vlastné spracovanie



Záver

Formulár 12 (Z1): Schválenie PHSR

Schválenie PHSR	
Dokument	<p><u>Názov dokumentu:</u> Program hospodárskeho a sociálneho rozvoja obce Štôla na roky 2023-2030</p> <p><u>Štruktúra dokumentu:</u> dokument je štruktúrovaný podľa zákona č. 539/2008 Z. z. o podpore regionálneho rozvoja v znení neskorších predpisov, podľa Metodiky tvorby a implementácie programov hospodárskeho rozvoja a sociálneho rozvoja regiónov, programov rozvoja obcí a skupín obcí s uplatnením princípov udržateľného smart (inteligentného, rozumného) rozvoja, vydanéj Úradom podpredsedu vlády SR pre investície a informatizáciu, január 2020, Metodiky na spracovanie Programu rozvoja obce, vydanéj Inštitútom priestorového plánovania, september 2016 a podľa Metodiky na vypracovanie Programu hospodárskeho a sociálneho rozvoja obce/obcí/VÚC, vydanéj Ministerstvom dopravy, výstavby a regionálneho rozvoja, verzia 2.0, február 2015.</p>
Spracovanie	<p><u>Forma a obdobie spracovania:</u> spracovanie PHSR vykonala obec v partnerstve s externým odborníkom, ktorý koordinoval proces tvorby dokumentu a zabezpečoval dodržiavanie metodických postupov. Dokument bol spracovaný na jar 2023.</p> <p><u>Riadiaci tím:</u> riadiaci tím pozostával z 2 členov a v procese spracovania mal 2 pracovné zasadania.</p> <p><u>Účasť verejnosti a komunikácia s ňou:</u> verejnosť participovala na procese spracovania PHSR prostredníctvom prieskumu názorov.</p> <p><u>Autor dokumentu:</u> RNDr. Radomír Babiak, PhD.; www.dokumentypreobce.sk</p> <p><u>Náklady na spracovanie:</u> z rozpočtu obce.</p>
Prerokovanie	<p><u>Prerokovanie v orgánoch samosprávy dňa:</u> 10.05.2023.</p>
Schválenie	<p><u>Návrh na uznesenie zastupiteľstva:</u> „Obecné zastupiteľstvo schvaľuje Program hospodárskeho a sociálneho rozvoja obce Štôla na roky 2023-2030“.</p>

Zdroj: vlastné spracovanie



Prílohy



Zoznam informačných zdrojov použitých v PHSR

Bázálne environmentálne informácie o sídlach Slovenska (www.beiss.sk)

Inštitút priestorového plánovania (2016): *Stručná metodika spracovania Programu rozvoja obce a Spoločného programu rozvoja obcí*. Bratislava: september 2016.

Koncepcia územného rozvoja Slovenska 2001

MDVRR (2015): *Metodika na vypracovanie programu hospodárskeho rozvoja a sociálneho rozvoja obce/obcí/VÚC*. Bratislava: Ministerstvo dopravy, výstavby a regionálneho rozvoja, verzia 2.0, február 2015, 62 s.

PHRSR Prešovského samosprávneho kraja 2021-2030

MŽP (2018): *Stratégia adaptácie Slovenskej republiky na zmenu klímy*. Bratislava: Ministerstvo životného prostredia, aktualizácia 2018.

Štatistický úrad Slovenskej republiky

Úrad podpredsedu vlády SR pre investície a informatizáciu (2020): *Metodika tvorby a implementácie programov hospodárskeho rozvoja a sociálneho rozvoja regiónov, programov rozvoja obcí a skupín obcí s uplatnením princípov udržateľného smart (inteligentného, rozumného) rozvoja*. Bratislava: január 2020.

Ústredie práce, sociálnych vecí a rodiny

Územný plán obce Štôla

Vízia a stratégia rozvoja Slovenska do roku 2030

Weisová, D., Bernátová, M. (2012): *Strategické plánovanie samosprávy*. Žilina: Municipalia, 2012.

Zákon č. 389/1990 Zb. o obecnom zriadení

Zákon č. 5/2004 Z. z. o službách zamestnanosti

Zákon č. 583/2004 Z. z. o rozpočtových pravidlách územnej samosprávy

Zákon č. 539/2008 Z. z. o podpore regionálneho rozvoja

Internetové zdroje:

census2011.statistics.sk

datacube.statistics.sk

datacube.statistics.sk/SODB/

<http://cp.atlas.sk>

<http://envirozataze.enviroportal.sk>

<http://uzemia.enviroportal.sk>

<https://gis.nlcsk.org/islhp/#lesnictvo>

statdat.statistics.sk

www.beiss.sk

www.cdb.sk

www.ives.minv.sk/heraldreg

www.maps.google.com

www.minv.sk

www.orsr.sk

www.pamiatky.sk

www.registeruz.sk

www.scitanie.sk

www.statistics.sk

www.zrsr.sk



Zoznam skratiek použitých v PHSR

AOTP	Aktívne opatrenia trhu práce	NFP	Nenávratný finančný príspevok
AZE	Alternatívne zdroje energie	NN	Nízke napätie
b.j.	Bytové jednotky	NPR	Národná prírodná rezervácia
BRKO	Biologicky rozložiteľný komunálny odpad	OcÚ	Obecný úrad
CDB	Cestná databanka	o. i.	Okrem iného
CLLD	Community-led Local Development (Miestny rozvoj vedený komunitou)	OOCR	Oblasťná organizácia cestovného ruchu
CR	Cestovný ruch	OZE	Obnoviteľné zdroje energie
ČOV	Čistička odpadových vôd	PA	Povodňová aktivita
DHZ	Dobrovoľný hasičský zbor	PP	Prírodná pamiatka
EAO	Ekonomicky aktívne obyvateľstvo	PR	Prírodná rezervácia
EIB	Európska investičná banka	PPA	Pôdohospodárska platobná agentúra
EŠIF	Európske štrukturálne a investičné fondy	PPF	Poľnohospodársky pôdny fond
EZÚS	Európske zoskupenie územnej spolupráce	PSK	Prešovský samosprávny kraj
ha	Hektár	SHR	Samostatne hospodáriaci roľníci
IBV	Individuálna bytová výstavba	SPR	Strategicko-plánovací región
IUI	Integrovaná územná investícia	ŠFRB	Štátny fond rozvoja bývania
KURS	Koncepcia územného rozvoja Slovenska 2001	ŠÚ SR	Štatistický úrad Slovenskej republiky
KZAM	Klasifikácia zamestnaní	ÚPSVaR	Ústredie práce, sociálnych vecí a rodiny
MAS	Miestna akčná skupina	ÚSES	Územný systém ekologickej stability
MOK	Maloobjemový kontajner	TTP	Trvalé trávne porasty
MRK	Marginalizované rómske komunity	UoZ	Uchádzač o zamestnanie
MSP	Malí a strední podnikatelia	VÚC	Vyšší územný celok
MŽP	Ministerstvo životného prostredia	VZN	Všeobecne záväzné nariadenie



Zoznam máp, tabuliek, grafov, obrázkov a formulárov

Mapy

Mapa 1: Poloha obce Štôla - širšie vzťahy.....	3
Mapa 2: Poloha obce Štôla voči susediacim obciam.....	4

Tabuľky

Tabuľka 1: Zoznam analyzovaných koncepčných dokumentov	9
Tabuľka 2: Základné charakteristiky stavu a pohybu obyvateľstva.....	11
Tabuľka 3: Vývoj priemerného veku obyvateľstva	15
Tabuľka 4: Veková štruktúra obyvateľov podľa produktívnych vekových skupín.....	15
Tabuľka 5: Štruktúra obyvateľov podľa národnosti	16
Tabuľka 6: Štruktúra obyvateľov podľa náboženského vyznania.....	16
Tabuľka 7: Vývoj nezamestnanosti v obci	18
Tabuľka 8: Štruktúra UoZ podľa veku k 31.12.2022	18
Tabuľka 9: Štruktúra UoZ podľa KZAM k 31.12.2022	20
Tabuľka 10: Počet domov podľa typu domu	20
Tabuľka 11: Štruktúra domov podľa typu vodovodnej prípojky	21
Tabuľka 12: Štruktúra domov podľa typu kanalizačného systému	21
Tabuľka 13: Byty podľa obytných miestností	21
Tabuľka 14: Domy podľa obdobia výstavby	21
Tabuľka 15: Vybavenie technickou infraštruktúrou	22
Tabuľka 16: Základné parametre zdravotníckej a sociálnej infraštruktúry (2023)	23
Tabuľka 17: Infraštruktúra kultúry a športu	23
Tabuľka 18: Spádovosť obce k vybraným poskytovateľom administratívno-správnych služieb.....	24
Tabuľka 19: Štruktúra pôdneho fondu (k 31.12.2022; v ha)	25

Grafy

Graf 1: Vývoj počtu obyvateľov obce Štôla	12
Graf 2: Prirodzený pohyb obyvateľstva v rokoch 2013-2022	13
Graf 3: Migračný pohyb obyvateľstva v rokoch 2013-2022	13
Graf 4: Celkový pohyb obyvateľstva v rokoch 2013-2022.....	14
Graf 5: Veková štruktúra obyvateľstva k 31.12.2022	15
Graf 6: Štruktúra obyvateľstva podľa najvyššieho ukončeného vzdelania	17
Graf 7: Štruktúra UoZ podľa vzdelania k 31.12.2022	18
Graf 8: Štruktúra UoZ podľa doby evidencie k 31.12.2022	19

Obrázky

Obrázok 1: Finančné zdravie obce Štôla.....	26
Obrázok 2: Strategicko-plánovacie regióny (SPR) a územia udržateľného mestského rozvoja (UMR) na území Prešovského kraja, ustanovené v programovom období 2021-2027	36

Formuláre

Formulár 1 (A8): STEEP analýza.....	29
Formulár 2 (A10): SWOT analýza.....	31
Formulár 3 (S1): Hierarchia rozvojových cieľov.....	39



Formulár 4 (P1): Prehľad opatrení a projektových zámerov podľa oblastí.....	42
Formulár 5 (P2): Zoznam merateľných ukazovateľov v rámci jednotlivých opatrení PHSR.....	50
Formulár 6 (R1): Akčný plán	55
Formulár 7 (R5): Plán hodnotenia a monitorovania	60
Formulár 8 (F1): Indikatívny rozpočet - sumarizácia	62
Formulár 9 (F5): Model viaczdrojového financovania – intervenčná matica.....	63
Formulár 10 (F2): Finančný rámec pre realizáciu PHSR.....	64
Formulár 11 (F3): Hodnotiacia tabuľka pre výber projektov/aktivít.....	73
Formulár 12 (Z1): Schválenie PHSR	74