












-  hranica katastrálneho územia
-  hranica zastavaného územia k 1.1.1990
-  hranica a ochranné pásmo TANAPu
-  ochranné pásmo rezervácie
-  trvalé trávne porasty
-  orná pôda
-  záhrady
-  lesy
-  hranice bonitovaných pôdno-ekologických jednotiek (BPEJ)
- 0465413** kód BPEJ
- 8** skupina BPEJ
-  hranica záberu PP
- 1** číslo záberu PP
-  hranica záberu LP
- 2** číslo záberu LP

1072013
9.

1072213
9.

aktuálny stav k 04.2019



ÚPN-O Š T Ô L A

VYHODNOTENIE
PERSPEKTÍVNEHO POUŽITIA PP A LP
NA NEPOL'NOHOSPODÁRSKE ÚČELY

8
M 1: 5 000